



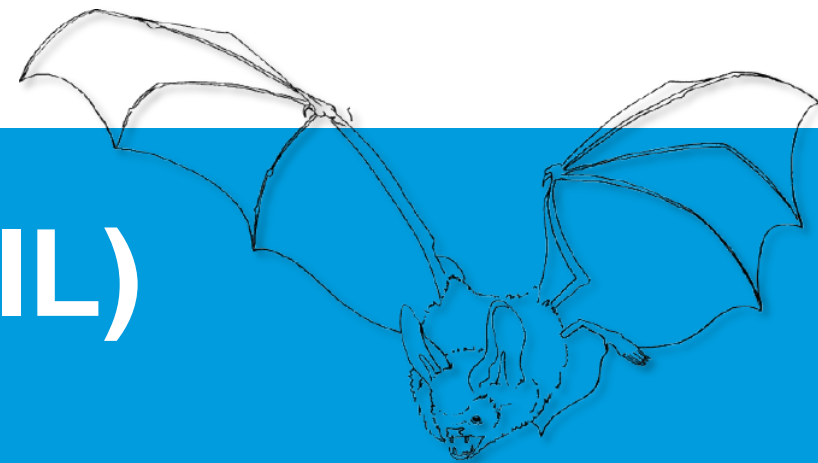
La Région
Auvergne-Rhône-Alpes



Conservatoire
d'espaces naturels
Allier



Comité de pilotage (COPIL) Sites Natura 2000



FR8302005 (ZSC) « Contrefort et Montagne bourbonnaise »
FR8302021 (ZSC) « Gîtes de Hérisson »



La Région
Auvergne-Rhône-Alpes



Conservatoire
d'espaces naturels
Allier

Busset, 25 février 2026

Éloïse CHAMBE, Région Auvergne-Rhône-Alpes
Cyril COTTAZ, Conservatoire d'espaces naturels de l'Allier





La Région
Auvergne-Rhône-Alpes



Conservatoire
d'espaces naturels
Allier

ORDRE DU JOUR DE LA SÉANCE DE COPIL

Plan de séance

- **Présentation des modalités de déploiement de la nouvelle politique régionale Natura 2000** votées à l'Assemblée plénière des 29 et 30 juin 2023 (Région Auvergne-Rhône-Alpes, 30')
- **Désignation de la structure porteuse et du Président du COPIL** (Région Auvergne-Rhône-Alpes, 30')
- **Présentation des actions réalisées et perspectives** (CEN Allier, 1h) :
 - Rappels généraux
 - ZSC Contreforts et Montagne bourbonnaise :
 - rappels, animation générale 2024, animation générale 2025, perspectives 2026
 - ZSC Gîtes de Hérisson :
 - rappels, animation générale 2024, animation générale 2025, perspectives 2026
- **Validation du Document d'objectifs « Gîte de Hérisson » par le COPIL** (30')
- **Échanges et discussions** (30')



La Région
Auvergne-Rhône-Alpes



État d'avancée de la nouvelle politique régionale Natura 2000





La Région
Auvergne-Rhône-Alpes

Natura 2000 : Une compétence de la Région depuis 2023

- Natura 2000 : **une politique européenne**, en France cadrée par le Code de l'environnement et mise en œuvre par l'Etat jusqu'au 31 décembre 2022
- **Loi 3DS** => Au 1er janvier 2023, les **Régions deviennent Autorité administrative** des sites Natura 2000 terrestres, en cohérence avec leur rôle de chef de file biodiversité. Les crédits de soutien à la politique Natura 2000 leurs sont transférés + des crédits compensant partiellement les RH
- L'**Etat** reste le garant, vis-à-vis de l'UE, de la politique Natura 2000 en France (désignation des sites, rapportage, instruction des évaluations d'incidence, MAEC...)



La Région
Auvergne-Rhône-Alpes

5 objectifs pour la politique Région Natura 2000

1. Maintenir les habitats en bon état de préservation et les effectifs des espèces protégées

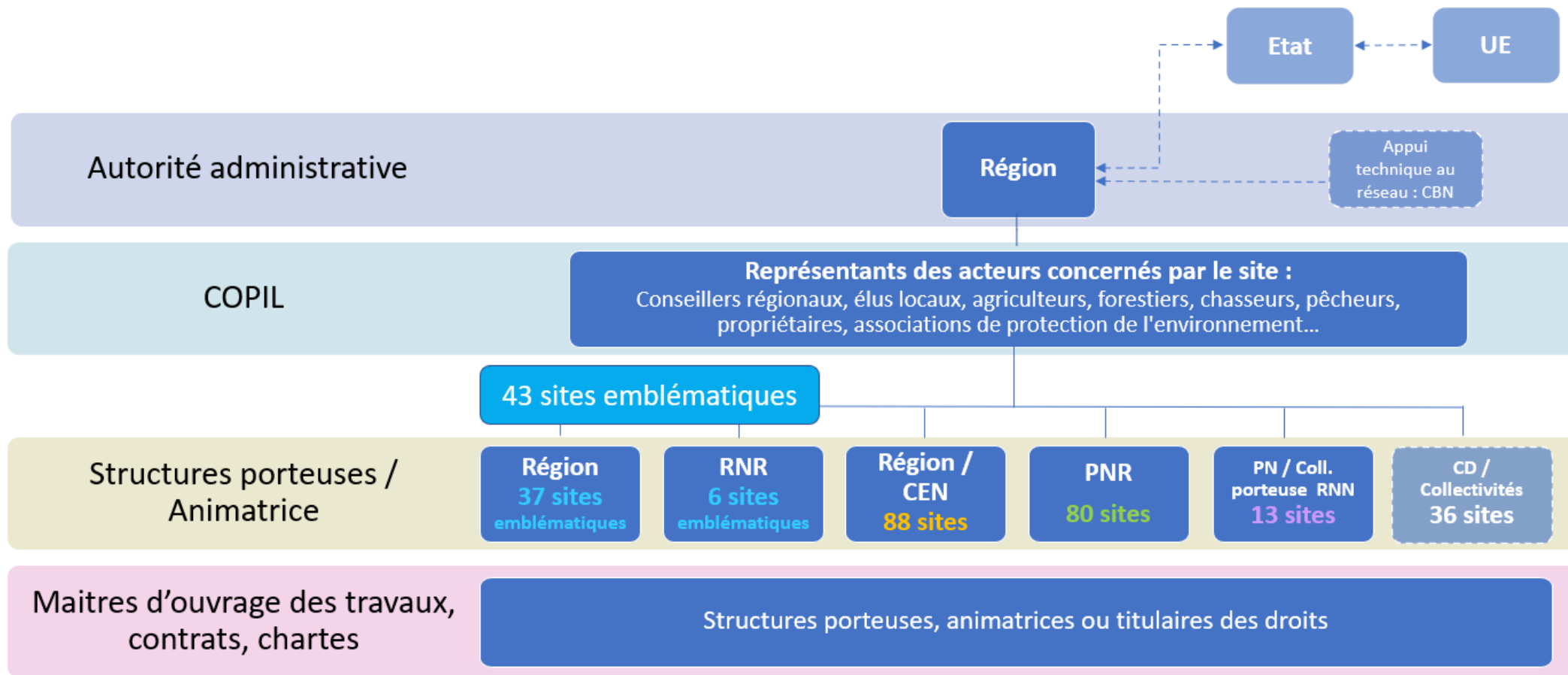
2. Concilier les usages

3. Renforcer la cohérence entre les différents outils de préservation de la biodiversité et du patrimoine naturel

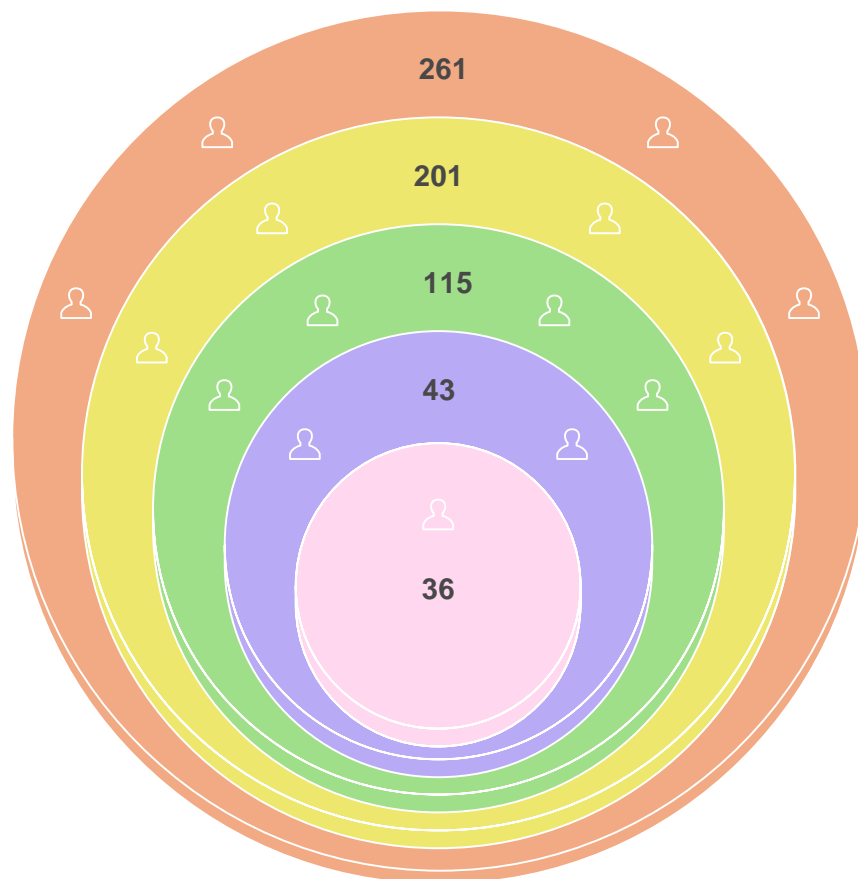
4. Optimiser la gestion des sites N2000 pour améliorer l'efficacité de l'action publique

5. Faire connaître

Le réseau régional Natura 2000 stabilisé



Le réseau régional Natura 2000 stabilisé



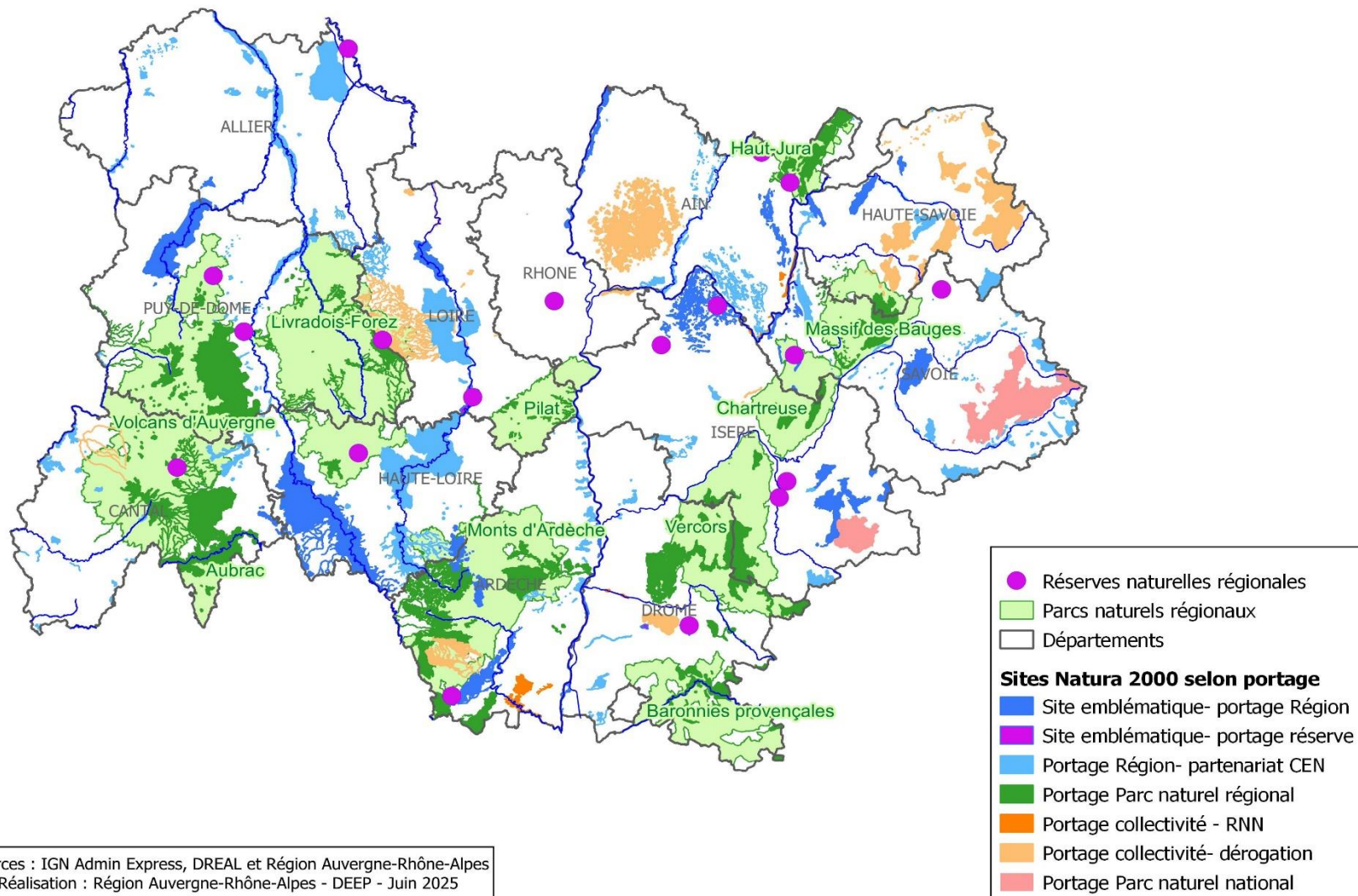
Nombre total de sites

Nombre de COPIL

Nombre d'animateurs impliqués

Nombre de structures animatrices

Nombre de structures porteuses





La Région
Auvergne-Rhône-Alpes

Des orientations régionales qui visent notamment à permettre...

- La recherche d'une cohérence régionale,
- Une mutualisation des moyens humains, dans des équipes pluridisciplinaires,
- Un suivi et un accompagnement du réseau facilité,
- Des simplifications administratives et financières,
- Une meilleure articulation avec les Réserves Naturelles Régionales, le cas échéant
- Globalement, **la recherche d'une optimisation des moyens et d'une bonne efficience, pour renforcer les moyens sur les actions** (travaux, moyens d'animation dédiés aux actions, révisions de docob)



La Région
Auvergne-Rhône-Alpes

Les outils de financement en place

Tous les outils de financement de la politique Natura 2000 sont opérationnels – Budget objectif de 6 M€ /an

- **Soutien à l'animation des sites** : Financé sans discontinuité depuis la prise de compétence
- **Soutien aux élaborations et révisions des DOCOB** : ouverture du dispositif d'aide en mai 2024
- **Soutien aux contrats Natura 2000 (travaux)** : Ouverture du dispositif d'aide en juin 2024 ; Ouverture aux contrats bois sénescents prévue pour début 2026

=> Financement actuel sur **fonds Région ou FEDER**



La Région
Auvergne-Rhône-Alpes

Les outils de financement en place : Subvention aux contrats Natura 2000

Ce dispositif vise à financer les contrats Natura 2000, c'est-à-dire les travaux ou actions non productives effectués sur un site Natura 2000 et nécessaires à la conservation ou à la restauration des habitats et des espèces qui ont justifié la création du site.

- **Bénéficiaires éligibles** : Toute personne physique ou morale, publique ou privée, titulaire de droits réels et personnels portant sur des terrains en Natura 2000
- **Critères éligibilité** : Terrains inclus en tout ou partie dans un site Natura 2000, projet cohérent avec les recommandations du DOCOB
- **Durée maximale de 5 ans**
- **Taux maximum d'aide régionale** : 100%
- **L'animateur du site est le point de contact pour la préparation des contrats**



La Région
Auvergne-Rhône-Alpes

Actualités du réseau régional Natura 2000

- **Mise en réseau des animateurs et sites Natura 2000** à l'échelle régionale organisée par la Région, pour partager les informations, outils, et bonnes pratiques :
 - Webinaires réguliers,
 - Groupes de travail ciblés : DOCOB, contrats, contrats bois sénescents,
 - Premier séminaire du réseau technique régional en présentiel le 8 septembre 2025,
 - Mise à disposition d'une plateforme numérique d'échanges.
- **Accompagnement des sites en révision de DOCOB** mis en place par la Région
- **Travail en lien avec l'Etat sur des points thématiques** : Evaluations des incidences, déclinaison de la stratégie pour la restauration de la nature en site Natura 2000, etc.



La Région
Auvergne-Rhône-Alpes

L'application pour le site FR8302005 « Gîtes à chauves-souris, Contreforts et Montagne Bourbonnaise »

Etat des lieux :

- Ce site était porté par l'Etat et animé par le CEN Allier
- Ce site est souhaité en portage Région et animation par le CEN Allier
- Un arrêté de composition du COPIL a été pris
- Il est nécessaire de redésigner la structure porteuse et d'élire le Président du COPIL pour 3 ans



La Région
Auvergne-Rhône-Alpes



Désignation de la structure porteuse et de la présidence de COPIL



La Région
Auvergne-Rhône-Alpes

Éloïse CHAMBE, Région Auvergne-Rhône-Alpes





La Région
Auvergne-Rhône-Alpes

Rappels :

Structure porteuse : collectivité territoriale ou groupement de collectivités élu par et parmi les collectivités territoriales membres du COPIL, pour une durée habituelle de 3 ans. Cette désignation doit être entérinée par une délibération de la structure.

La structure porteuse est chargée principalement de :

- Elaborer et suivre la mise en œuvre du DOCOB, sous le contrôle du COPIL et de l'Autorité administrative,
- Assurer ou coordonner les actions de préservation et restauration des habitats et espèces prévues au DOCOB,
- Assurer le suivi de l'état de conservation du site,
- Déployer les mesures contractuelles et non contractuelles prévues au DOCOB,
- Accompagner la conciliation des usages sur le site,
- Mettre en œuvre les actions d'information, de communication, de sensibilisation aux enjeux de préservation du site,
- Organiser la concertation locale avec l'ensemble des partis-prenantes du site pour assurer leur implication,
- Assurer le suivi administratif et le suivi et la mobilisation de moyens financiers au bénéfice du site.



La Région
Auvergne-Rhône-Alpes

Rappels :

- COPIL : organe du processus de concertation, valide le DOCOB et veille à sa mise en œuvre ; composé des représentants des différents acteurs du site (collectivités territoriales, propriétaires et usagers, administrations, associations de protections de la nature, experts). Il est présidé par un élu.

Président du COPIL : désigné par et parmi les représentants des collectivités territoriales (en son nom propre) pour une durée habituelle de 3 ans renouvelable. Son rôle, en lien avec la structure porteuse et animatrice est de :

- présider les réunions du COPIL,
- assurer, avec l'appui de la structure porteuse, la planification et l'organisation des réunions,
- faciliter et accompagner la concertation locale, les échanges entre structure porteuse et les membres du COPIL.



La Région
Auvergne-Rhône-Alpes

Elections

Structure porteuse

La Région est candidate au portage et à l'animation des sites jusqu'au 31 décembre 2028 (délibération du 20 octobre 2023).

Présidence du COPIL

Didier LINDRON est candidat jusqu'au 31 décembre 2028



La Région
Auvergne-Rhône-Alpes

Représentants des collectivités territoriales intéressées et leurs groupements

- Le Président du Conseil Régional d'Auvergne-Rhône-Alpes ou son représentant ;
- Un représentant élu du Conseil départemental de l'Allier ;
- Un représentant élu du Conseil départemental du Puy-de-Dôme ;
- Un représentant élu du Syndicat mixte du Parc naturel régional du Livradois-Forez ;
- Un représentant élu du Syndicat mixte des Monts de la Madeleine ;
- Un représentant élu de la Communauté d'agglomération Vichy Communauté ;
- Un représentant élu de la Communauté de communes Thiers Dore et Montagne ;
- Un représentant élu de la Commune de Busset ;
- Un représentant élu de la Commune de Cusset ;
- Un représentant élu de la Commune de Laprugne ;
- Un représentant élu de la Commune de Mariol ;
- Un représentant élu de la Commune de Ris ;



La Région
Auvergne-Rhône-Alpes

L'application pour le site FR8302021 « Gîtes de Hérisson »

Etat des lieux :

- Ce site était porté par la commune de Hérisson, puis transféré à l'Etat en raison de la révision du DOCOB et animé par le CEN Allier
- Ce site est souhaité en portage Région et animation par le CEN Allier
- Un arrêté de composition du COPIL a été pris
- Il est nécessaire de redésigner la structure porteuse et d'élire le Président du COPIL pour 3 ans



La Région
Auvergne-Rhône-Alpes



Désignation de la structure porteuse et de la présidence de COPIL



La Région
Auvergne-Rhône-Alpes

Éloïse CHAMBE, Région Auvergne-Rhône-Alpes





La Région
Auvergne-Rhône-Alpes

Elections

Structure porteuse

La Région est candidate au portage et à l'animation des sites jusqu'au 31 décembre 2028 (délibération du 20 octobre 2023).

Présidence du COPIL

Didier LINDRON est candidat jusqu'au 31 décembre 2028



La Région
Auvergne-Rhône-Alpes

Représentants des collectivités territoriales intéressées et leurs groupements

a) Représentants des collectivités territoriales intéressées et leurs groupements concernés :

- Le Président du Conseil Régional d'Auvergne-Rhône-Alpes ou son représentant ;
- Un représentant élu du Conseil départemental de l'Allier ;
- Un représentant élu de la Communauté de communes du Pays de Tronçais ;
- Un représentant élu de la Commune de Hérisson ;



La Région
Auvergne-Rhône-Alpes



Présentation du bilan des actions 2024-2025 et des perspectives 2026





La Région
Auvergne-Rhône-Alpes



Conservatoire
d'espaces naturels
Allier

ANIMATION NATURA 2000



Conservatoire
d'espaces naturels
Allier

Présentation de l'équipe

Années 2024-2025

Cyril COTTAZ, Animateur Natura 2000 → succède à Marion GIRARD



→ Gîtes de Hérisson

Bruno SCHIRMER, Responsable de Pôle



→ Contreforts et Montagne bourbonnaise

Hélène COLLET, Responsable de Pôle

Le Conservatoire d'espaces naturels de l'Allier

Plus de 30 ans d'actions en faveur du patrimoine naturel bourbonnais

- **Équipe salariée de 18 professionnels**
- **Actions concrètes sur les sites naturels** en associant les propriétaires, agriculteurs, usagers, collectivités et services de l'État
- **Soutien de plus de 200 adhérents et 50 communes** et intercommunalités
- **Partenaires d'une centaine de collectivités** (dont Département de l'Allier) + nombreuses structures qui œuvrent aussi pour la préservation de la nature
- **Trentaine de rendez-vous nature organisés chaque année** aux quatre coins du territoire
- **Agréé par l'État et la Région Auvergne-Rhône-Alpes** au titre du code de l'environnement

Connaître

Identifier le patrimoine naturel,
comprendre son évolution

Protéger

Le Conservatoire protège un réseau
de 100 sites couvrant 750 Ha

Gérer

Mettre en place une gestion adaptée
des sites pour la sauvegarde de la biodiversité

Valoriser




Révéler aux bourbonnais
la richesse de leur patrimoine naturel

Accompagner

Construire des partenariats avec les
propriétaires et usagers des sites naturels

Contribution aux politiques publiques en faveur du patrimoine naturel

*Plans nationaux d'actions
Contrats territoriaux
Stratégie aires protégées*

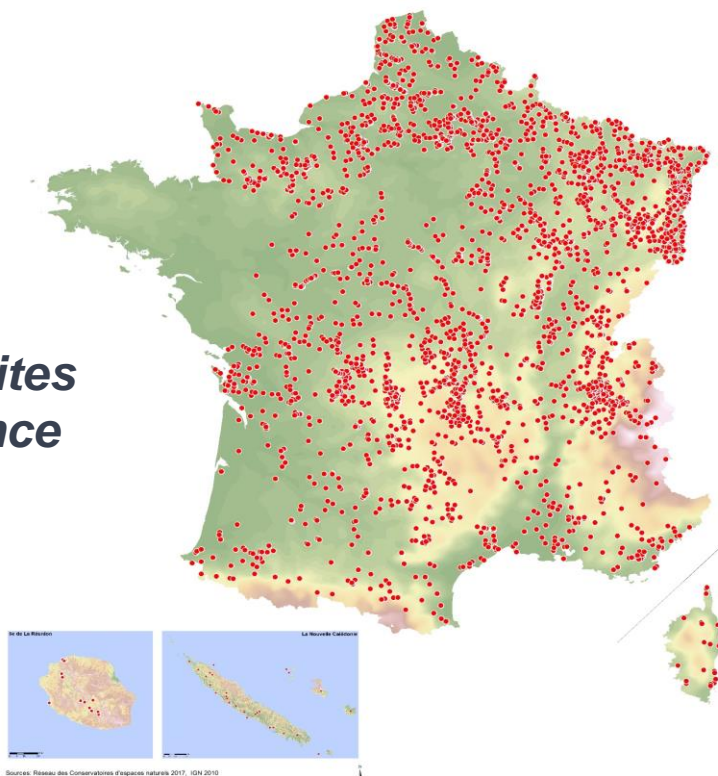
-  Sites Natura 2000
-  Espaces naturels sensibles
-  Réserve naturelle régionale



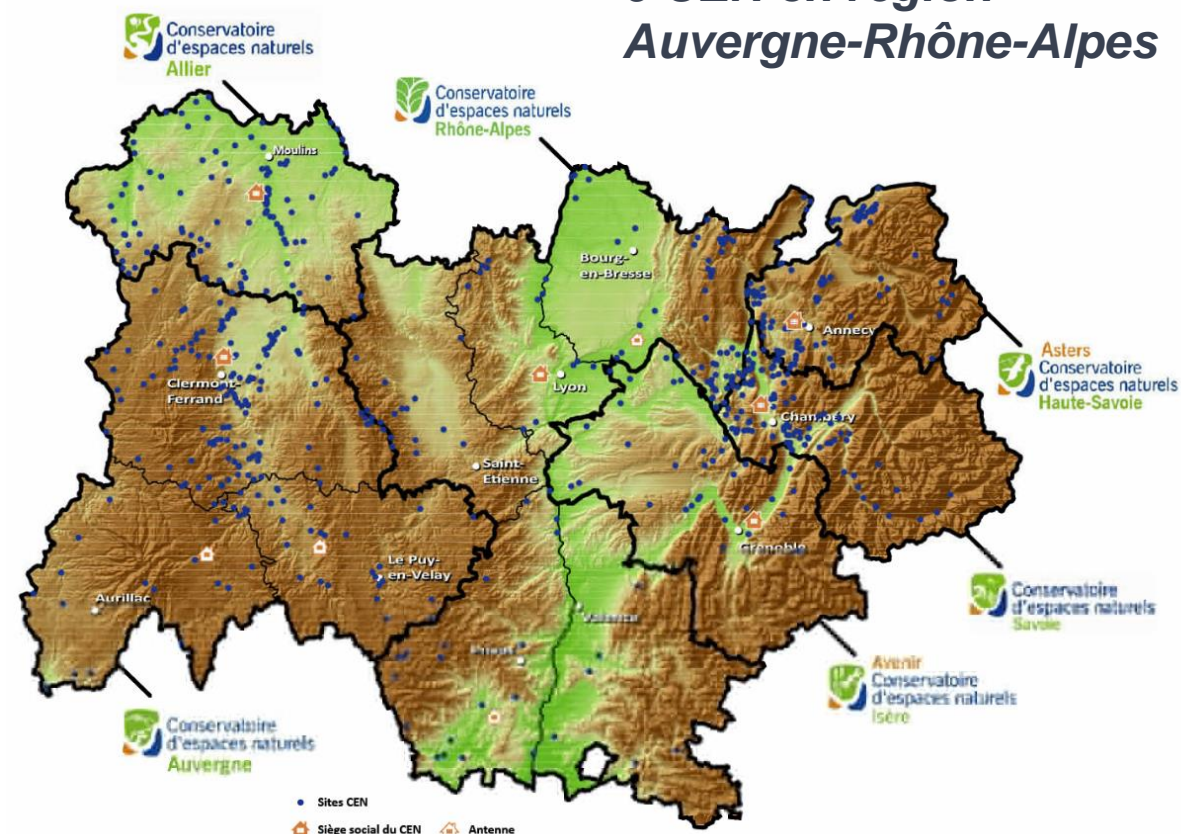
Membre du réseau national des 29 CEN

Les sites gérés par les Conservatoires d'espaces naturels au 1er janvier 2017

**Réseau de 3200 sites
préservés en France**
160 500 ha



6 CEN en région **Auvergne-Rhône-Alpes**



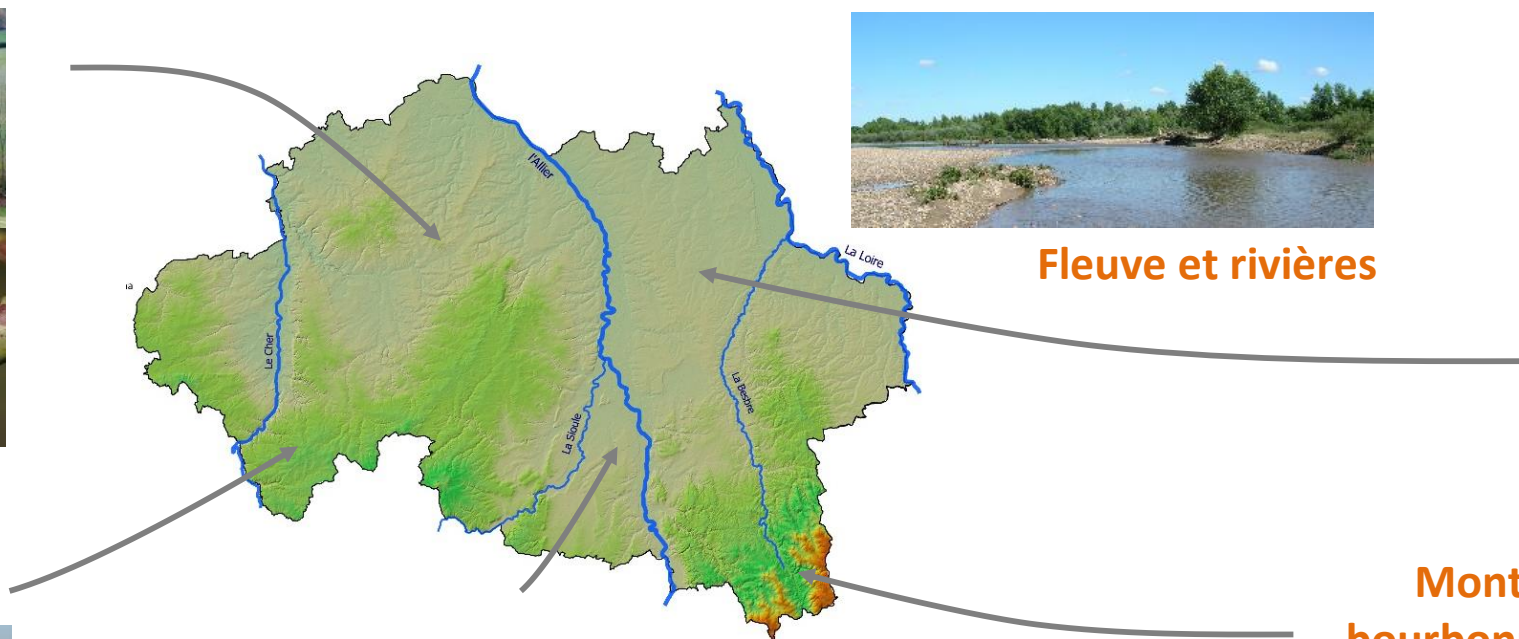
Bocage bourbonnais
Haies, mares



Combrailles
Bocage, landes



Expertise les espaces naturels de l'Allier



Limagne, Forterre
Coteaux calcaires



Fleuve et rivières



Montagne bourbonnaise
Forêts, tourbières

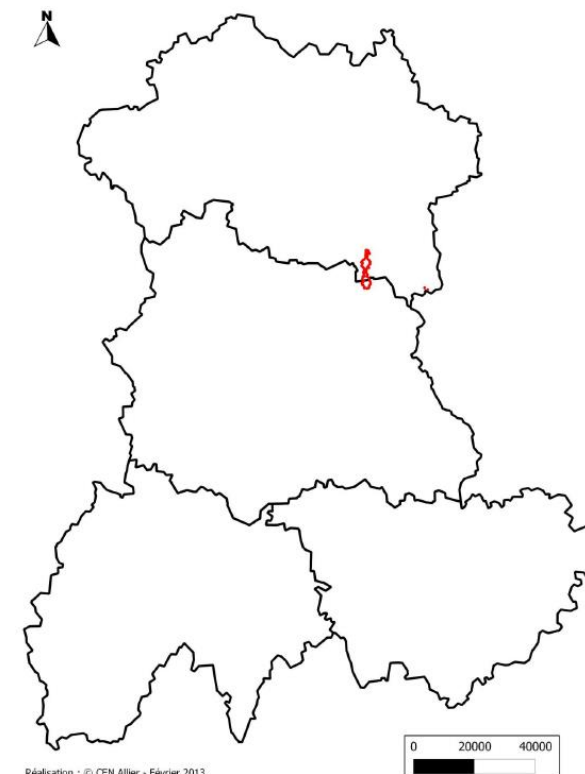


Sologne bourbonnaise
Étangs, forêts



(ZSC) 8302005 « Contreforts et Montagne bourbonnaise »

- **Rappels : historique, habitats et espèces à enjeux**
- **Animation générale 2024 + 2025**
 - (A6) Suivi administratif et financier – **présentation du budget**
 - (A1) Concertation locale
 - (A3) Politiques publiques
 - (A4) Bilan et rapportage
 - (A5) Dynamique de réseau
 - (B1) Actions de préservation des habitats et espèces
 - (B2) Contractualisation et mesures non contractuelles
 - (B3) Conciliation des usages, évaluation d'incidences
 - (B4) Diffusion de l'information, sensibilisation, communication
 - (B5) Études et suivis scientifiques – **indicateurs d'état**
 - (A2) Élaboration et révision du DOCOB – **indicateurs de réponse**
- **Perspectives pour 2026**



1) RAPPELS

Carte d'identité du site N2000

- Directive Habitat-Faune-Flore

- Structure animatrice actuelle :  Conservatoire
d'espaces naturels
Allier

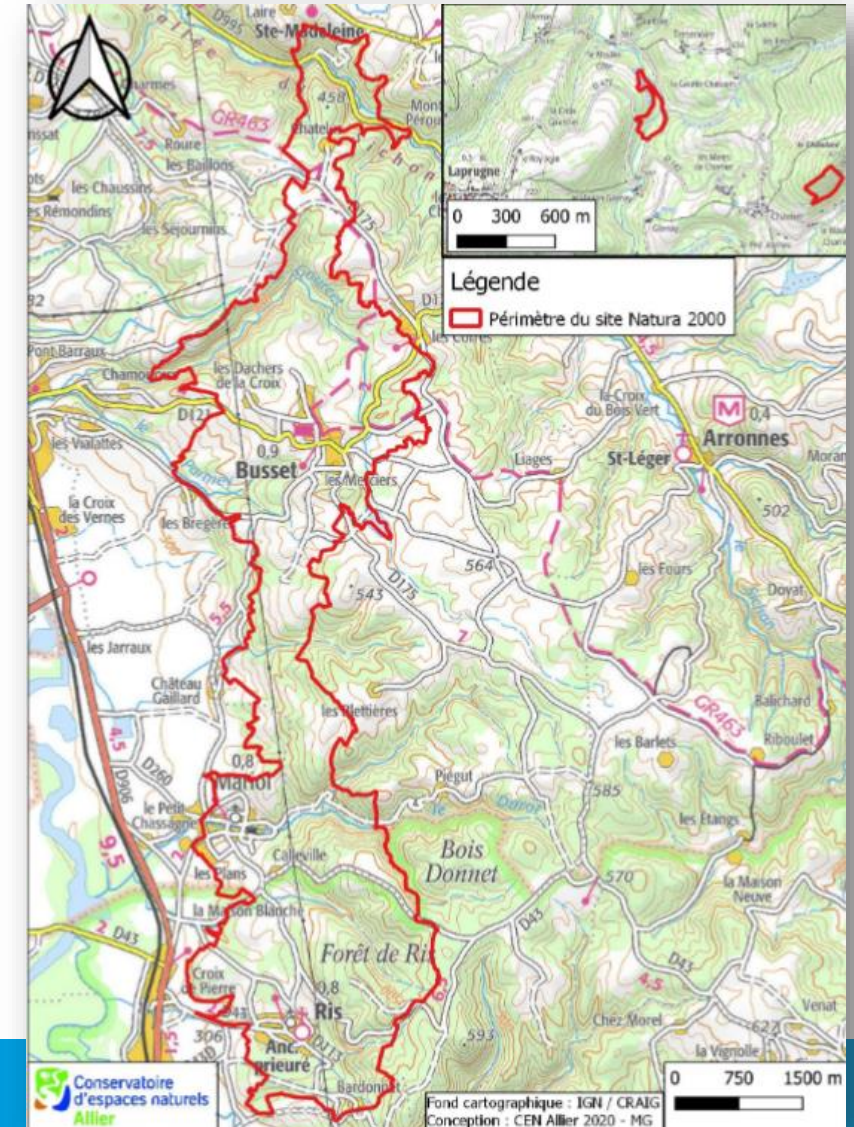
- Structure pilote actuelle :  **La Région**
Auvergne-Rhône-Alpes

- Financements :  **La Région**
Auvergne-Rhône-Alpes

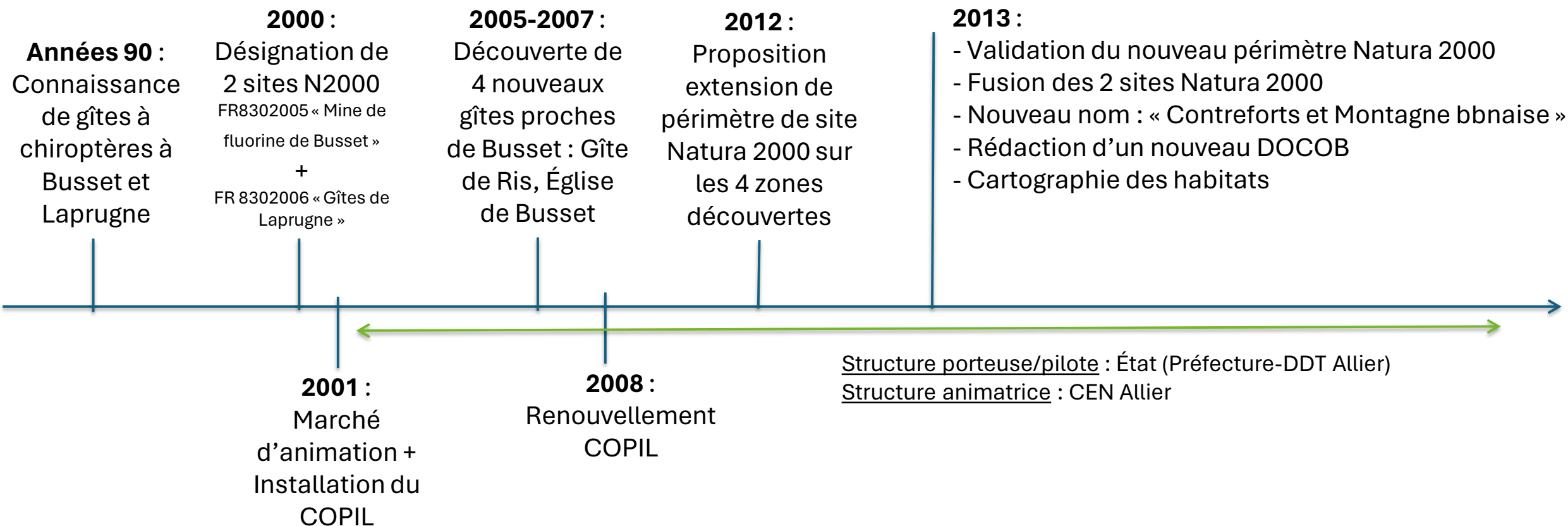
5 communes : Busset, Mariol, Cusset, Laprugne (03) et Ris (63)

3 entités distinctes

1 944 hectares

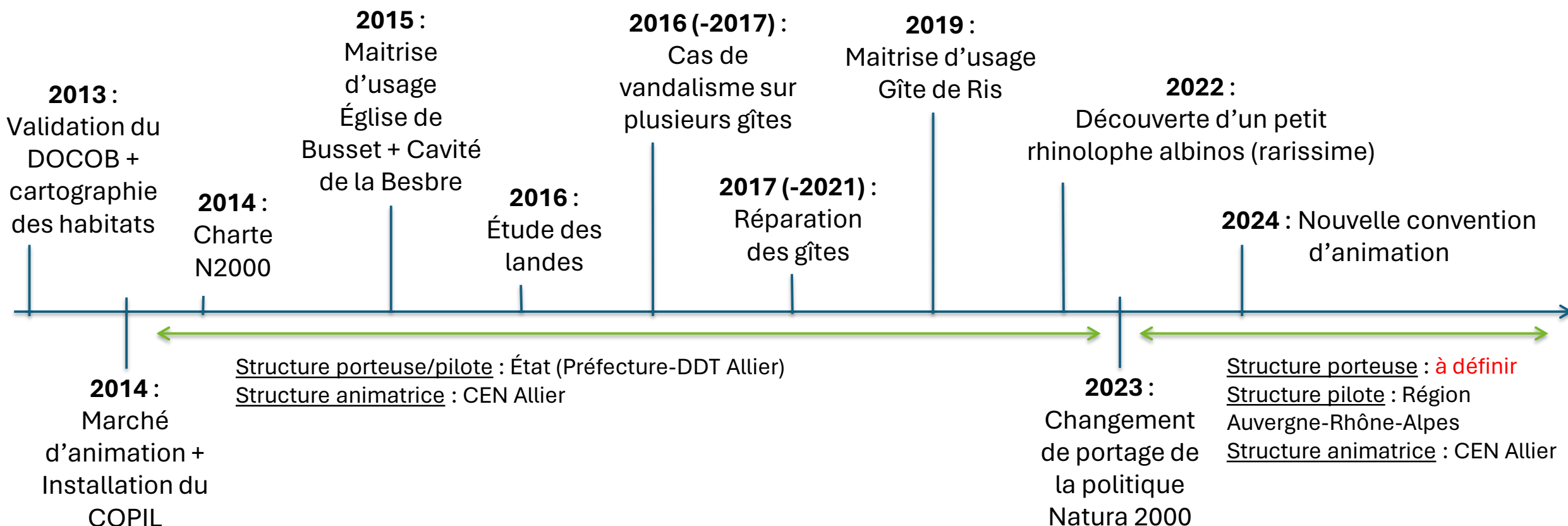


Historique du site N2000 « Contreforts et Montagne bourbonnaise »



1) RAPPELS

Historique du site N2000 « Contreforts et Montagne bourbonnaise »



1) RAPPELS

Espèces d'intérêt communautaire du site N2000



Rhinolophus hipposideros
© Legrand R (CEPA)

LC



Myotis myotis
© Soissons A (Conservatoire Allier)

LC




Rhinolophus ferrumequinum
© Legrand R (CEPA)

NT



Barbastella barbastellus
© Legrand R (CEPA)

LC



Myotis bechsteinii
© PNR Vosges Nord

VU

1) RAPPELS

Autres espèces d'intérêt communautaire du site N2000



LC

Lutra lutra

© Midoux E (ONCFS)



VU

Bombina variegata

© Soissons A (Conservatoire Allier)



LC

Lampetra planeri

© Sirugue D



NT

Cottus gobio

© ONEMA



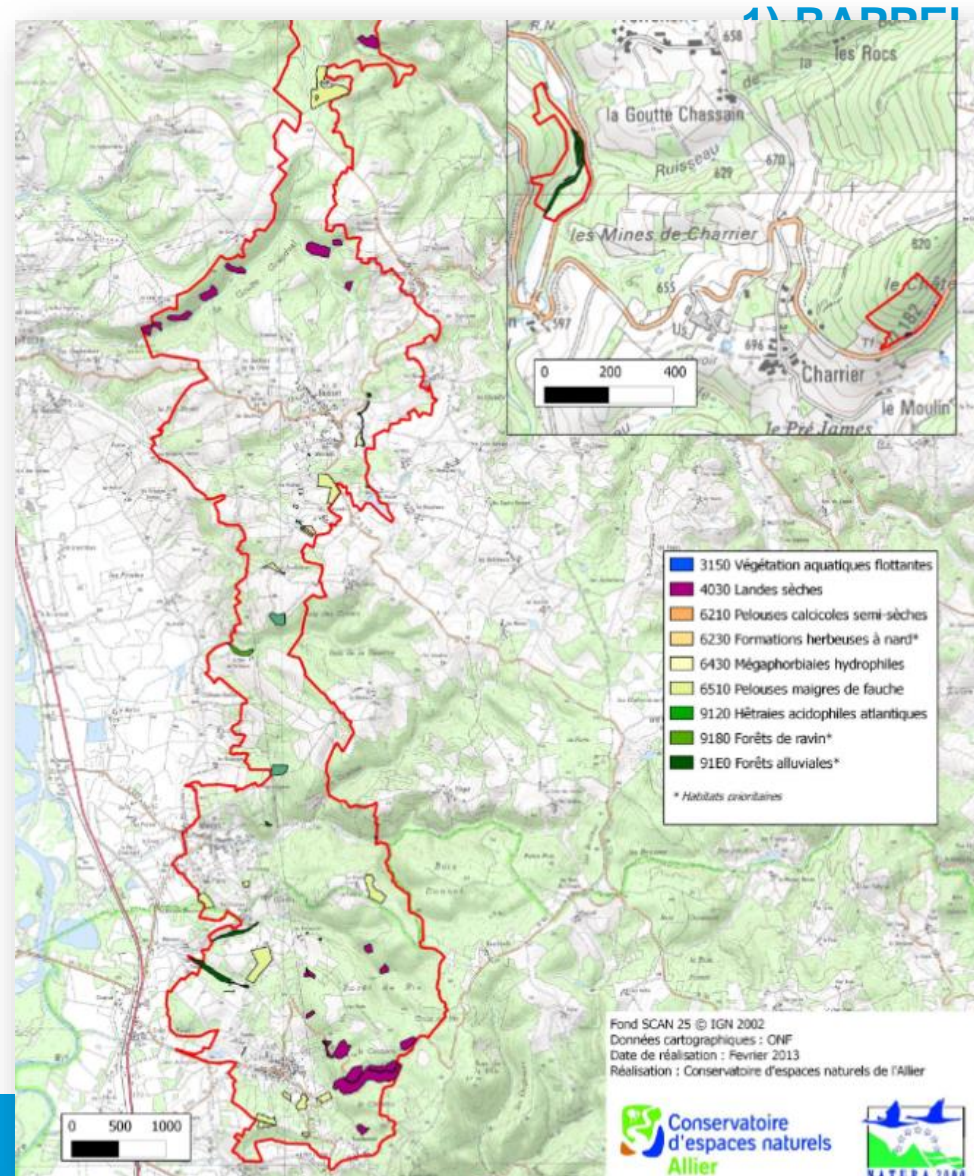
NT

Lucanus cervus

© Soissons A (Conservatoire Allier)

Habitats d'intérêt communautaire du site N2000


- **9 habitats d'intérêt communautaire (3 prioritaires*)**
- Six habitats de milieux ouverts, ou aquatique :
 - Landes sèches européennes
 - Pelouses maigres de fauche de basse altitude
 - Mégaphorbiaies hydrophiles d'ourlets planitiaires
 - Formations herbeuses à nard, riches en espèces (*)
 - Pelouses calcicoles semi-sèches subatlantiques
 - Végétation aquatiques flottantes des eaux stagnantes
- Trois habitats de milieux boisés :
 - Hêtraies atlantiques
 - Forêts de pentes, éboulis et ravins (*)
 - Forêts alluviales à *Alnus glutinosa* et *Fraxinus excelsior* (*)



Activités socio-professionnelles sur le site N2000



Agriculture : Principalement élevage (prairies) pour pâturage bovin et ovin



Sylviculture : Boisements feuillus (chênaie-hêtraie), plantations résineux



Urbanisme : Monuments historiques (Église Sainte-Croix, Prieurés, Château de Busset)

1) RAPPELS

Maitrise foncière ou d'usage du site N2000

Site de l'Ardoisière

Connu depuis 1995

Vendu en 2016

Essai infructueux de conventionnement en 2017

Relance en 2023 – **infructueux**

Église de Busset

Conventionné en 2015

Convention à
renouveler en 2026

Château de Busset

Visite en 2025

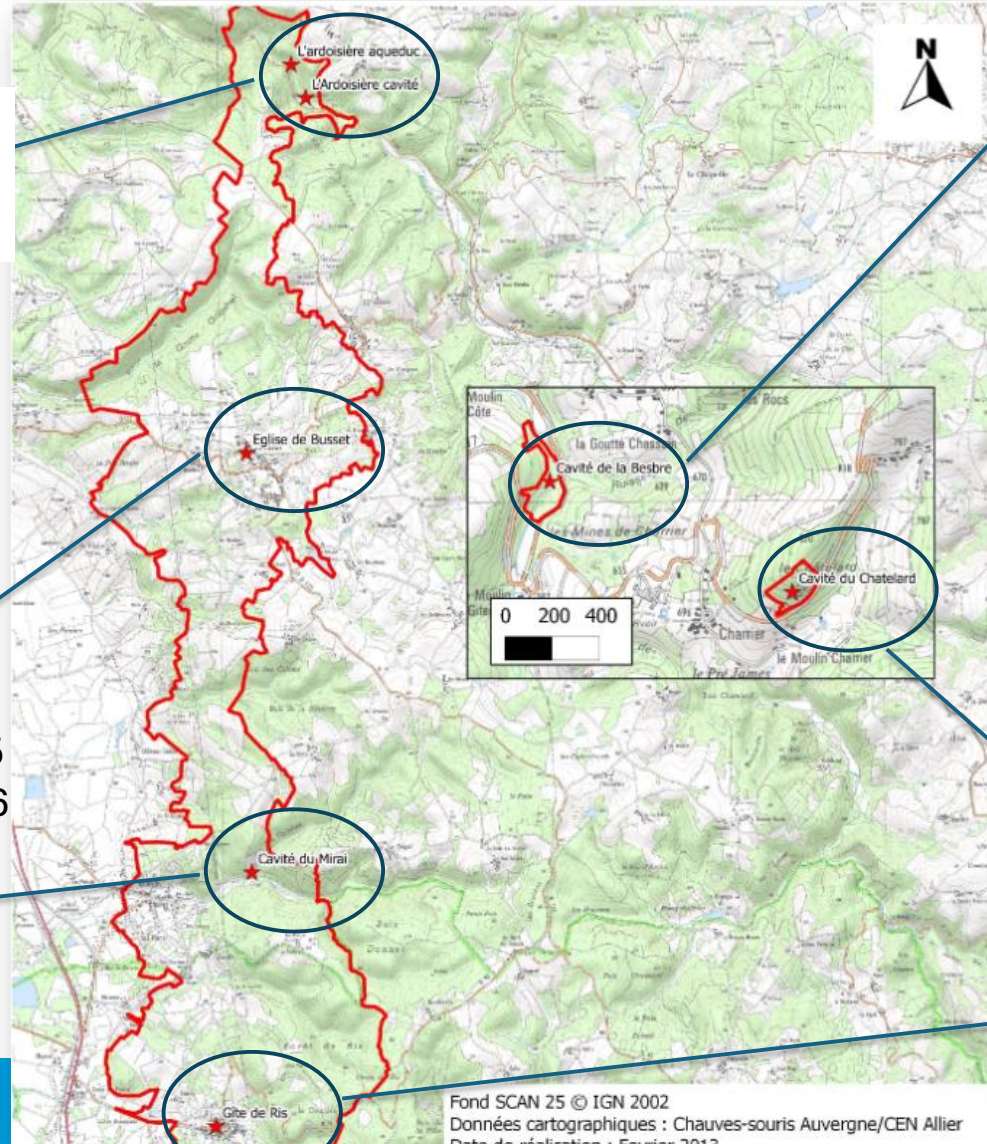
Animation foncière 2025
À conventionner en 2026

Cavité du Mirai

Achat en 2002 (sécurisée 2005)

Vandalisé en 2017, réparé 2018 et 2021

Vandalisé en 2023, réparé en 2025



Cavité de la Besbre

Connu depuis 1995

Conventionné en 2000 CEN

Auvergne (sécurisée)

Racheté par AAPPMA en

2014 et conventionné avec

CEN Allier en 2015

Dégradé en 2016

Réparée en 2017

Vendu en 2024

Vandalisée en 2024

Animation foncière 2025

À conventionner en 2026

Cavité du Châtelard

Achat en 2000 par CEN

Auvergne (condamné)

RAS 2025

Gîte de Ris

Conventionné en 2019

avec CEN Auvergne

Rappels des principaux objectifs du site N2000

1) RAPPELS

Objectifs principaux	Habitats ou espèces visés	Exemples de mesures de gestion
Préserver les gîtes à chauves-souris et leurs abords	Toutes les espèces de chauves-souris Patrimoine bâti, forêts	Aménagements en faveur des chauves-souris pour améliorer la cohabitation avec l'homme Maintien de vieux arbres, arbres à cavités Mise en place de gîtes artificiels
Préserver les territoires de chasse des chauves-souris	Forêts, prairies, haies, ripisylves, cours d'eau	Maintien des haies bocagères Limitation de l'éclairage artificiel, notamment à proximité des gîtes connus Maintien de la gestion extensive des prairies Maintien des zones humides Gestion extensive des forêts et bords de cours d'eau
Préserver les autres espèces d'intérêt communautaire	Toutes les espèces hors chauves-souris	Maintien des frayères Restauration de mares et ornières Maintien de vieux arbres Gestion extensive des bords de cours d'eau
Préserver les habitats d'intérêt communautaire et habitats d'espèces	Tous les habitats d'intérêt communautaire et/ou abritant des espèces à enjeux	Restauration d'habitats dégradés Veille et suppression des espèces exotiques envahissantes
Suivre l'évolution des habitats et espèces d'intérêt communautaire	Tous les habitats et espèces	Réalisation de suivis de populations réguliers Réactualisations régulières de la cartographie des habitats naturels
Sensibiliser les usagers et acteurs locaux aux enjeux du site	Tous les habitats et espèces	Mise en place d'animations nature, conférences, diffusion de films Création d'outils de communication Publications dans la presse et bulletins municipaux Formations à destination du grand public ou des professionnels

2) ANIMATION GÉNÉRALE

Objectif A : Faire vivre les DOCOB

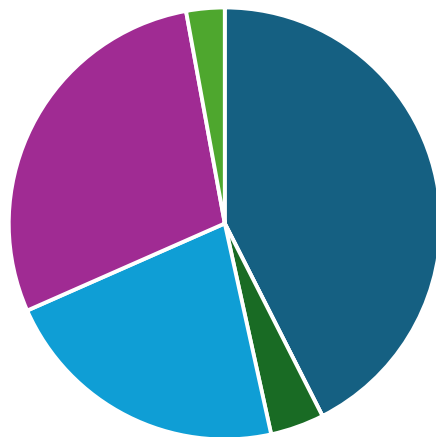
(A6) *Suivi administratif et financier* → **2024 / 2025**

2024

Budget alloué 2024 : 27 900 €
Pour les deux sites Natura 2000
(dont sous-traitance : 2 560 €)

Nb réalisés : 17,4 jours
Total = 40,8 jours réalisés
Total = 40,8 jours facturés

Nb de jours réalisés



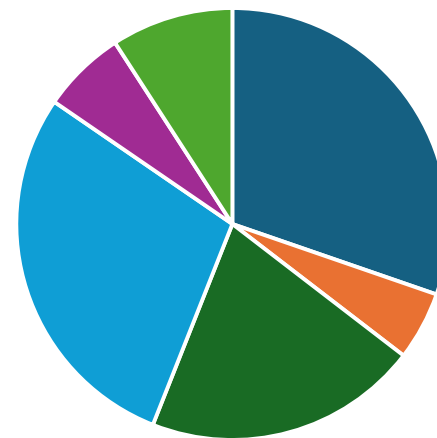
■ A1-A6 ■ B1 ■ B2 ■ B3 ■ B4 ■ B5

2025

Budget alloué 2025 : 27 560 €
Pour les deux sites Natura 2000
(dont sous-traitance : 3 435 €)

Nb réalisés : 17,5 jours
Total = 36,7 jours réalisés
Total = 34 jours facturés

Nb de jours réalisés

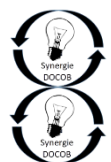


■ A1-A6 ■ B1 ■ B2 ■ B3 ■ B4 ■ B5

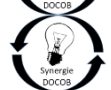
2) ANIMATION GÉNÉRALE

Objectif A : Faire vivre les DOCOB

(A1) Concertation locale → **2024**



Participation à l'Assemblée générale de Chauve-Souris Auvergne



Préparation à l'organisation d'un comité de pilotage multi-sites



- Préparation d'une réunion de terrain avec Forestry-France

- Gestionnaire de 180 ha de forêts sur la commune de Ris
- Boisements propriété du Groupement forestier « France Forêt » (MACIF-AXA)
- Souhait de passer à un mode de gestion plus respectueux



C'est ce week-end !

N'oubliez pas
l'Assemblée Générale
de Chauve-Souris Auvergne

Chauve-Souris Auvergne a le plaisir de vous inviter à son Assemblée Générale

le **Dimanche 14 avril 2024**

au **Manoir de la Beaume**

(La Beaume, Manoir de la Beaume 03160 Couzon)

Retrouvez le lieu de rendez-vous [ICI](#).

Déroulement de la journée :

A partir de 9h30 : accueil - café / thé ;

Entre 10h et 12h30 : bilan moral, bilan d'activités, bilan financier et élection du Conseil d'Administration ;

12h30 : Repas partagé, chacun apporte un petit quelque chose à partager avec tout le monde ;

Après-midi : Découverte du Manoir de la Beaume, et de leurs chauves-souris !

Invitations à l'Assemblée générale de l'association Chauve-Souris Auvergne

2) ANIMATION GÉNÉRALE

Objectif A : Faire vivre les DOCOB

(A1) *Concertation locale* → **2025**



Préparation du COPIL



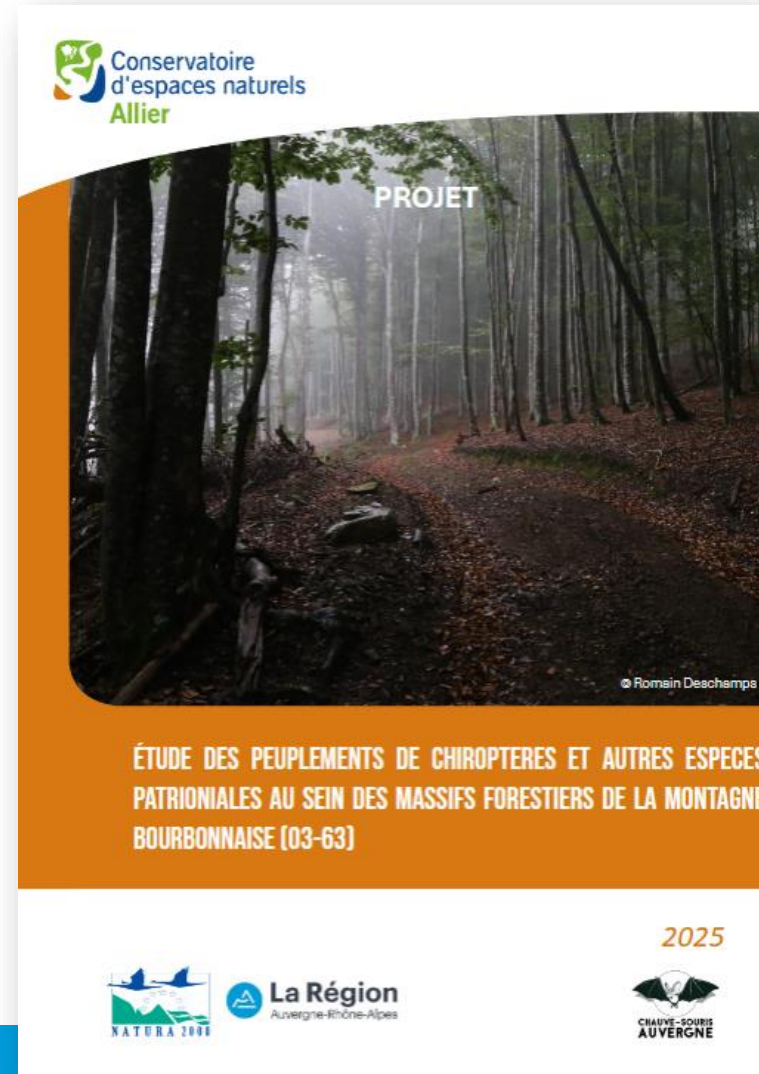
Remise à jour de la liste des membres du COPIL

- Suite du projet Forestry-France

Contrats Natura 2000 ?

AMI Nature Impact (WWF) ?

Montage projet d'étude



2) ANIMATION GÉNÉRALE

Objectif A : Faire vivre les DOCOB

(A3) *Politiques publiques* → **2025** (*idem 2024*)



Participation au PNA Chiroptères

- COFIL PNA Chiroptères



- COFIL PRA Chiroptères



**Agir pour
la biodiversité**



- Sollicitation réseau sur la problématique du vandalisme de la cavité du Mirai



La Région
Auvergne-Rhône-Alpes



Conservatoire
d'espaces naturels
Allier

(ZSC) CONTREFORTS & MONTAGNE BBNAISE PRÉSENTATION DES ACTIONS RÉALISÉES ET PERSPECTIVES

2) ANIMATION GÉNÉRALE


Objectif A : Faire vivre les DOCOB

(A4) Bilan et rapportage → **2025 (idem 2024)**

- Rédaction d'un rapport d'activités




Participation au rapportage national lié au PNA Chiroptères

 Conservatoires d'espaces naturels		INSTRUCTIONS REMPLIR EN MAJUSCULES	NOM DU SITE (AVEC GITES : MAITRISES POUR LES CHIRO OU DECOUVERTS PAR LA SUITE SUR DES SITES DEJA MAITRISES / OU TERRAIN DE CHASSE MAITRISE POUR CETTE FONCTION)		A REMPLIR d' ONGLET "Sites_CEN_metro pole_2023"	A REMPLIR d' ONGLET "COG_2018"	
		DONNEES 2023					
			NOM SITE CHIRO	IDFCEN	REMARQUE SITE	COMMUNE	INSEE_COMMUNE
REGION OU DEPARTEMENT	Conservatoire ...						
ALLIER	CEN ALLIER	CAVITE DE LA PLATRIERE	CENAL002			LURCY-LEVIS	03155
ALLIER	CEN ALLIER	CAVITE DU MIRAI	CENAL003			BUSSET	03045
ALLIER	CEN ALLIER	GITE DE REPRODUCTION DE BOURBON L'ARCHAMBAULT	CENAL032		THERMES DE BOURBON L'ARCHAMBAULT	BOURBON L'ARCHAMBAULT	03036
ALLIER	CEN ALLIER	GITE DE REPRODUCTION DE BRANSAT	CENAL033		ECOLE DE BRANSAT	BRANSAT	03038
ALLIER	CEN ALLIER	GITE DE REPRODUCTION DE DOMPIERRE	CENAL036		ECOLE DE DOMPIERRE-SUR-BESBRE	DOMPIERRE-SUR-BESBRE	03102
ALLIER	CEN ALLIER	GITE DE REPRODUCTION DE NERIS	CENAL037		THERMES DE NERIS-LES-BAINS	NERIS-LES-BAINS	03195
ALLIER	CEN ALLIER	GITE DE REPRODUCTION DE SANSAT	CENAL038		EGLISE DE SANSAT	SANSAT	03266
ALLIER	CEN ALLIER	GITE DE REPRODUCTION D'HERISSON	CENAL039		EGLISE DE HERISSON	HERISSON	03127
ALLIER	CEN ALLIER	CAVITE DE LA BESBRE	CENAL061			LAPRUQUE	03139
ALLIER	CEN ALLIER	TUNNEL DE LA CROIX ROUGE	CENAL063			NIZEROLLES	03201
ALLIER	CEN ALLIER	GITE DE REPRODUCTION D'AGONGES	CENAL096		EGLISE D'AGONGES	AGONGES	03002
ALLIER	CEN ALLIER	GITE DE REPRODUCTION CHATEAU DE CHOUVIGNY	CENAL097		CHATEAU DE CHOUVIGNY	CHOUVIGNY	03078
ALLIER	CEN ALLIER	GITE DE REPRODUCTION DE ST GERAND-LE-PUY	CENAL098		ECOLE DE SAINT-GERAND-LE-PUY	SAINT-GERAND-LE-PUY	03235



Mise en œuvre du document d'objectifs du site Natura 2000 FR8302005 (ZSC) « Contreforts et Montagne bourbonnaise »

Rapport d'activités 2024



Comptage chiroptérologique dans la cavité du Mirai (Busset) (© CEN Allier, 2024)

Décembre 2024

Avec le soutien de :



Objectif A : Faire vivre les DOCOB

(A5) Dynamique de réseau → 2024



Participation aux webinaires d'échange et rencontre avec la Région

- 24/05/2024 : webinaire Natura 2000
- 08/07/2024 : webinaire Natura 2000
- 15/10/2024 : rencontre Région Auvergne – Rhône-Alpes et CEN Allier
- 03/12/2024 : webinaire Natura 2000



Participation aux webinaires d'acculturation sur la transition des DOCOB format CT88

- 14/11/2024 : webinaire DOCOB CT88
- 21/11/2024 : webinaire DOCOB CT88



La Région
Auvergne-Rhône-Alpes



Conservatoire
d'espaces naturels
Allier

(ZSC) CONTREFORTS & MONTAGNE BBNAISE
PRÉSENTATION DES ACTIONS RÉALISÉES ET PERSPECTIVES

2) ANIMATION GÉNÉRALE

Objectif A : Faire vivre les DOCOB

(A5) Dynamique de réseau → **2025**



Appropriation des nouveaux outils liés à la politique Natura 2000 mis à disposition par la Région Auvergne-Rhône-Alpes



Appropriation de la plateforme nationale « Déclaration manifestations » du Ministère des Sports, de la Jeunesse et de la Vie associative.



GOVERNEMENT
Liberté
Égalité
Fraternité

Déclaration Manifestations
S'organiser - Déclarer - Diffuser



2) ANIMATION GÉNÉRALE

Objectif B : Mettre en œuvre les actions du DOCOB

(B1) Actions de préservation des habitats et espèces → **2024**



SOS Chauve-Souris

- 6 sollicitations



The screenshot shows the website 'plan-actions-chiropteres.fr/agir-pour-les-chaue-souris/sos-chauves-souris'. The main heading is 'SOS Chauves-Souris'. A sidebar on the left lists actions: 'Accueillir les chauves-souris chez soi', 'SOS Chauves-Souris', 'Opération Refuge', 'Devenir bénévole', and 'Devenir mécène'. The main content area has a sub-heading 'Annuaire des centres de soins*' and text explaining the network's purpose and how to get help. An orange sidebar on the right is titled 'Dérangement des chauves-souris' and describes the risks of disturbance during hibernation.

SOS Chauves-Souris

[Annuaire des centres de soins*](#)

*L'annuaire est mis à jour régulièrement

Le réseau « **SOS Chauves-souris** », constitué essentiellement de bénévoles, a pour objectif de répondre à vos interrogations et de vous aider en réalisant des sauvetages, des transferts en centre de soin ou simplement en discutant sur la cohabitation avec les chauves-souris.

Les appels sont reçus tout au long de l'année mais un pic a lieu généralement en été (de juin à septembre). Les bénévoles étant à ce moment-là très sollicités, les interventions de SOS suivent le degré d'urgence des demandes.

Afin que l'aide reçue soit la plus rapide et la plus adaptée possible, nous vous conseillons d'**appeler l'association qui s'occupe des SOS de votre département**. [La liste des associations](#) est consultable sur le site de la SFEPM.

Dérangement des chauves-souris

Les chauves-souris sont des animaux sensibles particulièrement vulnérables au dérangement, d'autant plus lors de l'hibernation ou lors de la période de reproduction. En effet, durant l'hibernation, la chauve-souris diminue ses fonctions métaboliques afin d'économiser ses réserves énergétiques. Elle entre en léthargie : le rythme cardiaque diminue considérablement, la respiration se ralentit (jusqu'à des apnées de 90 minutes) et la chute de la température corporelle est importante. La réactivation du métabolisme en sommeil entraîne une importante dépense d'énergie. **Le dérangement répété de l'animal en état d'hibernation peut ainsi entraîner son épuisement, voire sa mort.**

2) ANIMATION GÉNÉRALE

Objectif B : Mettre en œuvre les actions du DOCOB

(B1) Actions de préservation des habitats et espèces → 2024 + 2025

- **Réparation de la porte de la cavité du Mirai (vandalisée)**
 - **Février 2024** : Constat dégradation cavité du Mirai (porte et filons de fluorine)
Dépôt de plainte à la gendarmerie
 - **Septembre 2024** : Constat nouvelle effraction cavité du Mirai
Lettre de signalement à l'OFB
 - **Octobre 2024** : Visite de site et prise de photos pour montage du projet de rénovation de porte (devis, etc.) + recherche de financements
Sollicitation réseau national chiroptères pour REX
 - **Mai 2025** : Réparation de la porte par le CEN Auvergne
Contrôle travaux par le CEN Allier



Effraction cavité Mirai © COTTAZ C

2) ANIMATION GÉNÉRALE

Objectif B : Mettre en œuvre les actions du DOCOB

(B1) Actions de préservation des habitats et espèces → 2025

- **Restauration provisoire de la porte de la cavité de la Besbre (vandalisée)**
 - **Février 2025** : Constat dégradation cavité de la Besbre
Porte fracturée + Alentours immédiats déboisés (blocage accès)
Constat de vente de la parcelle en convention sans en informer CEN
Prises de contacts CRPF, DREAL AURA (sans suites)
Prises des contacts OFB : coupe effectuée, seul recours = judiciaire (et prouver intentionnalité)
 - **Mars 2025** : Animation foncière auprès du nouveau propriétaire pour re-conventionnement
 - **Avril 2025** : Pose provisoire chaîne et cadenas sur la porte par le CEN Allier avec autorisation propriétaire



2) ANIMATION GÉNÉRALE

Objectif B : Mettre en œuvre les actions du DOCOB




(B2) Contractualisation et mesures non contractuelles → **2024 + 2025**

- MAEc

- 3 dossiers (diagnostic + plan de gestion) :

- Mme. de Bourbon : OUV2 (28,58 ha) + PRA3 (66,5 ha)
- Mme de Bourbon : OUV2 (7,7 ha) + PRA3 (2,3 ha)
- M. Chomet : OUV2 (4,3 ha)

- Contrat Natura 2000



2) ANIMATION GÉNÉRALE

Objectif B : Mettre en œuvre les actions du DOCOB

(B2) Contractualisation et mesures non contractuelles → 2025

- MAEc
- Contrat Natura 2000
 - 1 dossier (en cours de montage) :
 - Rénovation des combles de l'Église et du Château de Busset



2) ANIMATION GÉNÉRALE

Objectif B : Mettre en œuvre les actions du DOCOB

(B3) Conciliation des usages, évaluation d'incidences → 2024

- **Assistance au régime réglementaire d'évaluation des incidences**
 - 3 dossiers d'évaluation d'incidences :
 - Installation d'une antenne-relai téléphonique au sein du massif forestier sur la commune de Mariol (DDT03 en date du 15/11/2024)
 - Assistance administrative pour une évaluation d'incidences dans le cadre d'une demande de permis de construire sur la commune de Ris (Mairie de Ris en date du 19/11/2024)
 - Création et valorisation d'itinéraires de randonnées (49 km) en Vallée du Sichon et sur l'ancienne voir du Tacot de la Montagne bourbonnaise sur les communes d'Arronnes, Cusset et Ferrières-sur-Sichon (DDT03 en date du 16/12/2024) → problématique « son et lumières » Tunnel du Galizan

2) ANIMATION GÉNÉRALE

Objectif B : Mettre en œuvre les actions du DOCOB

(B3) Conciliation des usages, évaluation d'incidences → 2025

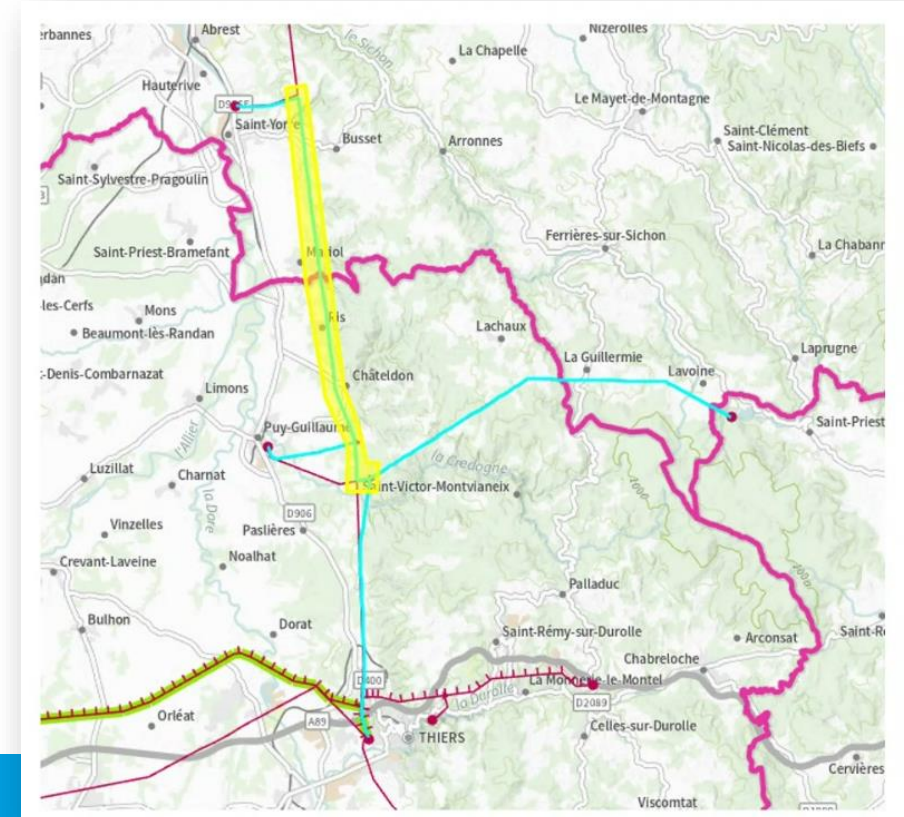
- **Assistance au régime réglementaire d'évaluation des incidences**
 - 7 dossiers d'évaluation d'incidences :
 - Travaux de végétation mandatés par le RTE (sollicitation ARBO Environnement du 29/01/2025) ;
 - Recours gracieux lié au dossier de création et valorisation d'itinéraires de randonnées (sollicitation de la DDT03 du 16/12/2024) sur la problématique du **Tunnel du Galizan** ;
 - Organisation raid Trans'Allier (sollicitation de l'UNSS du 19/05/2025) ;
 - Installation d'une antenne-relai sur la commune de Mariol (sollicitation du groupe Circet Télécom (du 30/08/2025) ;
 - Manifestation sportive Espri'Trail des Badins (sollicitation de la DDT 63 du 24/09/2025) ;
 - Manifestation sportive Circuit des Crêtes de Busset entre Allier et Sichon (plateforme Déclarations manifestation du 14/10/2025).

2) ANIMATION GÉNÉRALE

Objectif B : Mettre en œuvre les actions du DOCOB

(B3) Conciliation des usages, évaluation d'incidences → 2025

- **Assistance au régime réglementaire d'évaluation des incidences**
 - 7 dossiers d'évaluation d'incidences :
 - Travaux d'entretien et rénovation de la ligne à haute-tension de RTE-ENEDIS allant de St-Yorre à Puy-Guillaume (visioconférence pour présentation du projet en date du 25 novembre 2025).



2) ANIMATION GÉNÉRALE

Objectif B : Mettre en œuvre les actions du DOCOB

(B4) Diffusion de l'information, sensibilisation, communication → 2024

- Animations nature
 - Conférence à Busset le 31/10/2024 sur les chauves-souris
 - Visionnage du film « Une vie de grand rhinolophe »
 - 16 personnes présentes

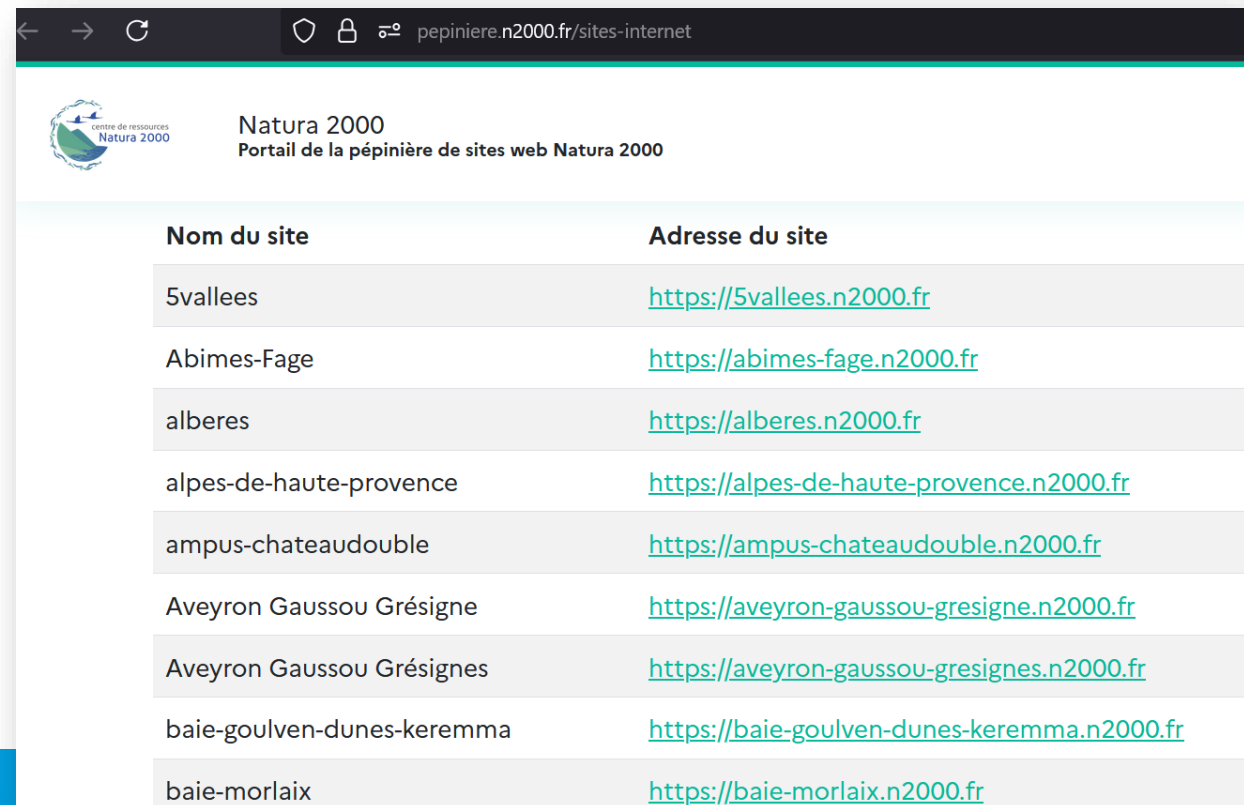


2) ANIMATION GÉNÉRALE

Objectif B : Mettre en œuvre les actions du DOCOB

(B4) Diffusion de l'information, sensibilisation, communication → 2024

- Animations nature
- Réfection du site internet Natura 2000



Nom du site	Adresse du site
5vallees	https://5vallees.n2000.fr
Abimes-Fage	https://abimes-fage.n2000.fr
alberes	https://alberes.n2000.fr
alpes-de-haute-provence	https://alpes-de-haute-provence.n2000.fr
ampus-chateaudouble	https://ampus-chateaudouble.n2000.fr
Aveyron Gaussou Grésigne	https://aveyron-gaussou-gresigne.n2000.fr
Aveyron Gaussou Grésignes	https://aveyron-gaussou-gresignes.n2000.fr
baie-goulven-dunes-keremma	https://baie-goulven-dunes-keremma.n2000.fr
baie-morlaix	https://baie-morlaix.n2000.fr





La Région
Auvergne-Rhône-Alpes



Conservatoire
d'espaces
naturels
Allier

Objectif B : Mettre en œuvre les actions (B4) Diffusion de l'information, sensibilisation

- Animations nature
- Réfection du site internet Natura 2000
- Production d'un flyer à destination des communes

Évaluation des incidences en site Natura 2000 Suis-je concerné ?

L'évaluation des incidences
est de la responsabilité du
porteur de projet.

Vous pouvez contacter la
structure animatrice du
site Natura 2000 concerné
pour vous aider à mieux
cerner les enjeux.

Documents utiles

- Liste nationale : décret n°2010-365 du 09 avril 2010 relatif à l'évaluation des incidences Natura 2000 dont les projets sont décrits à l'article R414-19 du code de l'environnement
- Liste locale 1 : projets décrits dans les arrêtés préfectoraux 1755/2011 du 27 mai 2011 et 2341/11 du 02 août 2011
- Liste locale 2 : projets décrits dans l'arrêté préfectoral n°1873/14 du 29 juillet 2014.
- Formulaire simplifié pour l'évaluation préliminaire disponible sur : <https://www.allier.gouv.fr> > Actions de l'État > Environnement > Espaces naturels, Biodiversité > Natura 2000 > Formulaire

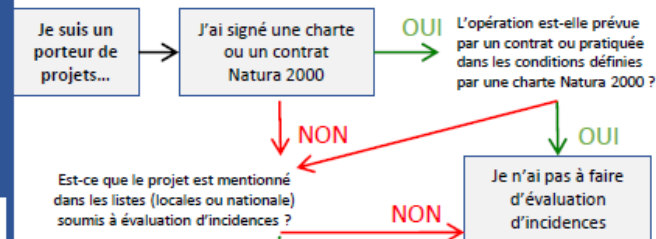
Contacts

Structure animatrice :
Conservatoire d'espaces naturels de l'Allier
(association de préservation de la nature agréée par l'État et la Région Auvergne-Rhône-Alpes)
1 rue des écoles - 03500 Châtel-de-Neuvre
Téléphone : 04 70 42 89 34
@ : conservatoire.allier@espaces-naturels.fr

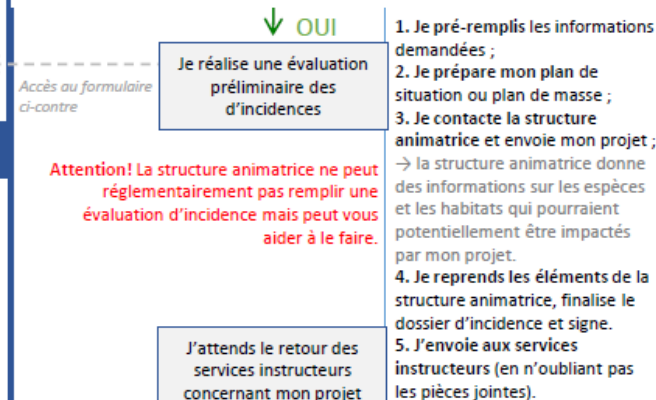
Services instructeurs :
Direction départementale des territoires de l'Allier (service de l'État)
51 boulevard Saint-Exupéry - 03403 Yzeure
Téléphone : 04 70 48 77 19
@ : ddt-se@allier.gouv.fr



Les étapes clés



Ex. : documents de planification et d'urbanisme (cartes communales, projets soumis aux autorisations prévues dans les réserves naturelles, les sites classés, etc.), aménagements et travaux (constructions nouvelles, aménagements, installations et travaux soumis à permis de construire ou déclaration préalable, installation de lignes ou de câbles, travaux d'entretien des canaux et fossés, d'irrigation, d'épandage, d'entretien des berges, stockage ou dépôt de déchets inertes soumis à autorisation, introduction dans le milieu naturel d'espèces non indigènes, etc.), projets soumis à autorisation ou déclaration au titre de la loi sur l'eau (réseaux de drainage, création de plans d'eau, assèchement, etc.), projets forestiers (coupes forestières soumises à autorisation, création de voies DFCI, etc.), activités sportives et festives (manifestations sportives, aériennes, aménagement d'aires de jeux, création de chemin et sentier pédestre, équestre, cycliste, etc.), activités agricoles (arrachage de haies, retournement de prairies de plus de 5 ans ou de landes, etc.)



Attention! La structure animatrice ne peut réglementairement pas remplir une évaluation d'incidence mais peut vous aider à le faire.

Attention! Si l'évaluation des incidences ne permet pas de conclure à une absence d'incidences : un dossier plus complet devra être établi et transmis aux services instructeurs.

2) ANIMATION GÉNÉRALE

Objectif B : Mettre en œuvre les actions du DOCOB

(B4) Diffusion de l'information, sensibilisation, communication → 2025



Appropriation de la nouvelle charte graphique Natura 2000 régionale




La Région Auvergne-Rhône-Alpes

Réseau européen de sites naturels protégés, créé en 1992 pour freiner le déclin de la biodiversité.

OBJECTIFS

- Protéger les espèces et les milieux naturels tout en permettant les activités humaines.

2 DIRECTIVES

- Directive "Habitats" (ZSC)** : protège les habitats naturels et certains animaux et végétaux importants à l'échelle européenne.
- Directive "Oiseaux" (ZPS)** : protège les oiseaux sauvages : rares, en danger ou migrateurs et leurs zones de vie.


GRANDS MOTS D'ORDRE DE NATURA 2000

- Préserver la biodiversité** : Protéger les habitats naturels et les espèces menacées à l'échelle européenne.
- Concilier les activités humaines et la protection** : Permettre les activités économiques (agriculture, sylviculture, tourisme...) compatibles avec la conservation de la nature.
- Gérer durablement les territoires** : Favoriser des pratiques respectueuses de l'environnement sur le long terme.
- Impliquer les participants locaux** : Impliquer les acteurs du territoire (élus, habitants, agriculteurs, sylviculteurs, associations...) dans la gestion du site.
- Apporter une approche scientifique et concertée** : S'appuyer sur des données écologiques solides et sur le dialogue entre parties prenantes.

261 sites
1,4% du territoire régional

ESPECES REMARQUABLES

- Oiseaux : Faucon pèlerin, Grand échou, Buse.
- Insectes : Abeille mellifère, Guêpe, Bourdon.
- Plantes : Primula, Anémone, Renouée.



VOUS ÊTES SUR UN SITE NATUREL D'Auvergne-Rhône-Alpes

Aujourd'hui une quarantaine de sites emblématiques Natura 2000 sont directement gérés par la Région.


DES PAYSAGES ET DES ESPÈCES DANS UNE NATURE VIVANTE ET PRÉSERVÉE !

Pour participer à la gestion durable de cet espace naturel remarquable merci de respecter les consignes suivantes :

- Restez sur les sentiers balisés
- Respectez les clôtures et les troupeaux
- Tenez votre chien en laisse (s'il est autorisé)
- Pensez à rapporter vos déchets avec vous
- Regardez, photographiez ce qui vous entoure plutôt que de cueillir !
- Pensez qu'il peut y avoir des consignes spécifiques sur ce site, visant la préservation du milieu et des espèces ! Renseignez-vous.

Plus d'informations : natura2000@auvergne-rhone-alpes.fr

La Région Auvergne-Rhône-Alpes



2) ANIMATION GÉNÉRALE

Objectif B : Mettre en œuvre les actions du DOCOB

(B5) Études et suivis scientifiques, suivi de l'état de conservation → 2024 + 2025

- Suivi des gîtes d'hibernation (cavités du Mirai et de la Besbre)
- Suivi des gîtes de reproduction de Busset (Église et Château de Busset)
- Suivi des gîtes de reproduction de Ris
- **Actions complémentaires 2025**
 - Inventaire mare de la Cote (Busset) : triton alpestre et alyte accoucheur
 - Travail sur les jeux de données historiques chiroptères



Conservatoire
d'espaces naturels
Auvergne



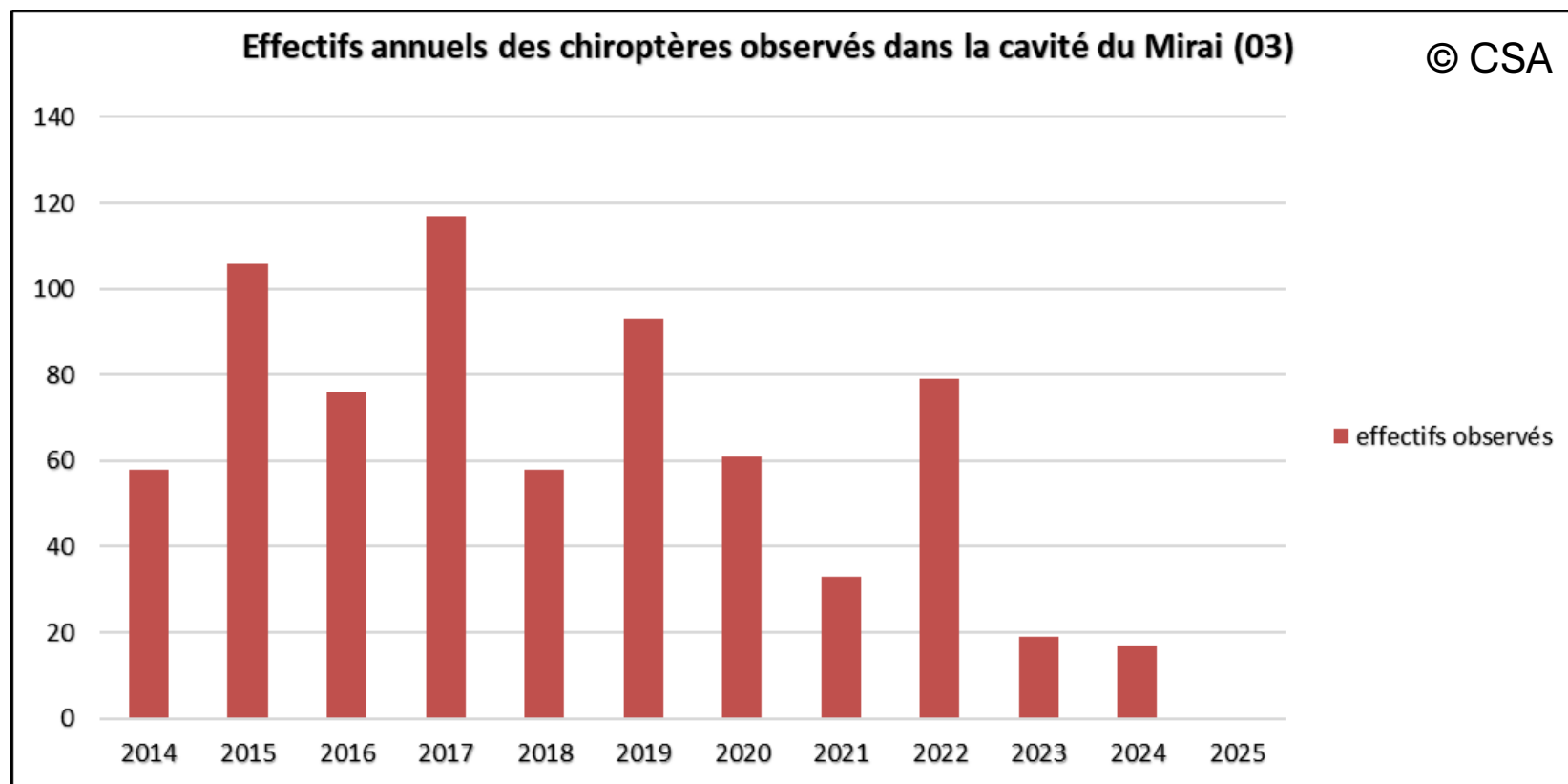
Conservatoire
d'espaces naturels
Allier

2) ANIMATION GÉNÉRALE INDICATEURS D'ÉTAT

Objectif B : Mettre en œuvre les actions du DOCOB

Suivi des indicateurs

Suivi des gîtes d'hiver

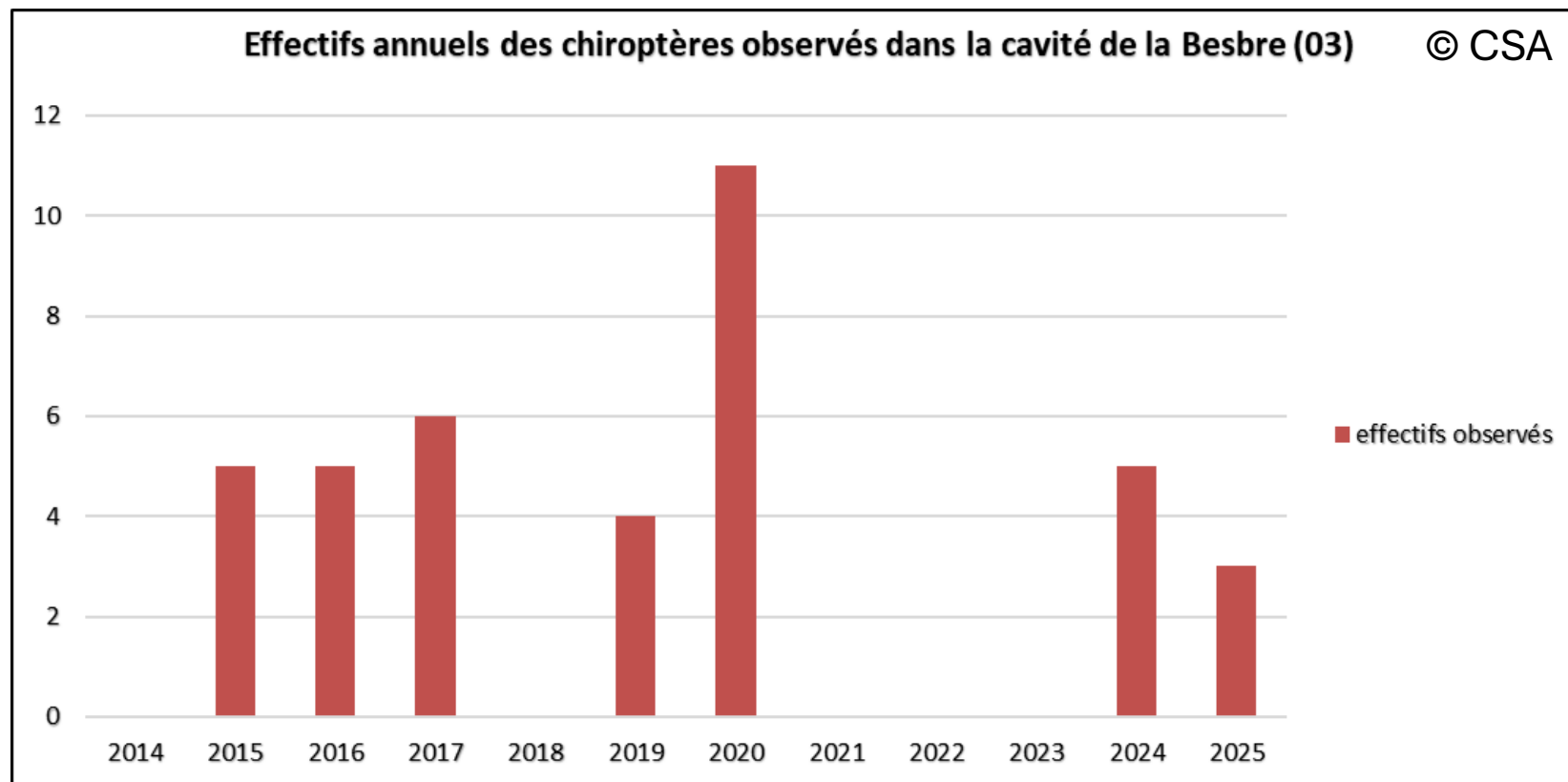


2) ANIMATION GÉNÉRALE INDICATEURS D'ÉTAT

Objectif B : Mettre en œuvre les actions du DOCOB

Suivi des indicateurs

Suivi des gîtes d'hiver

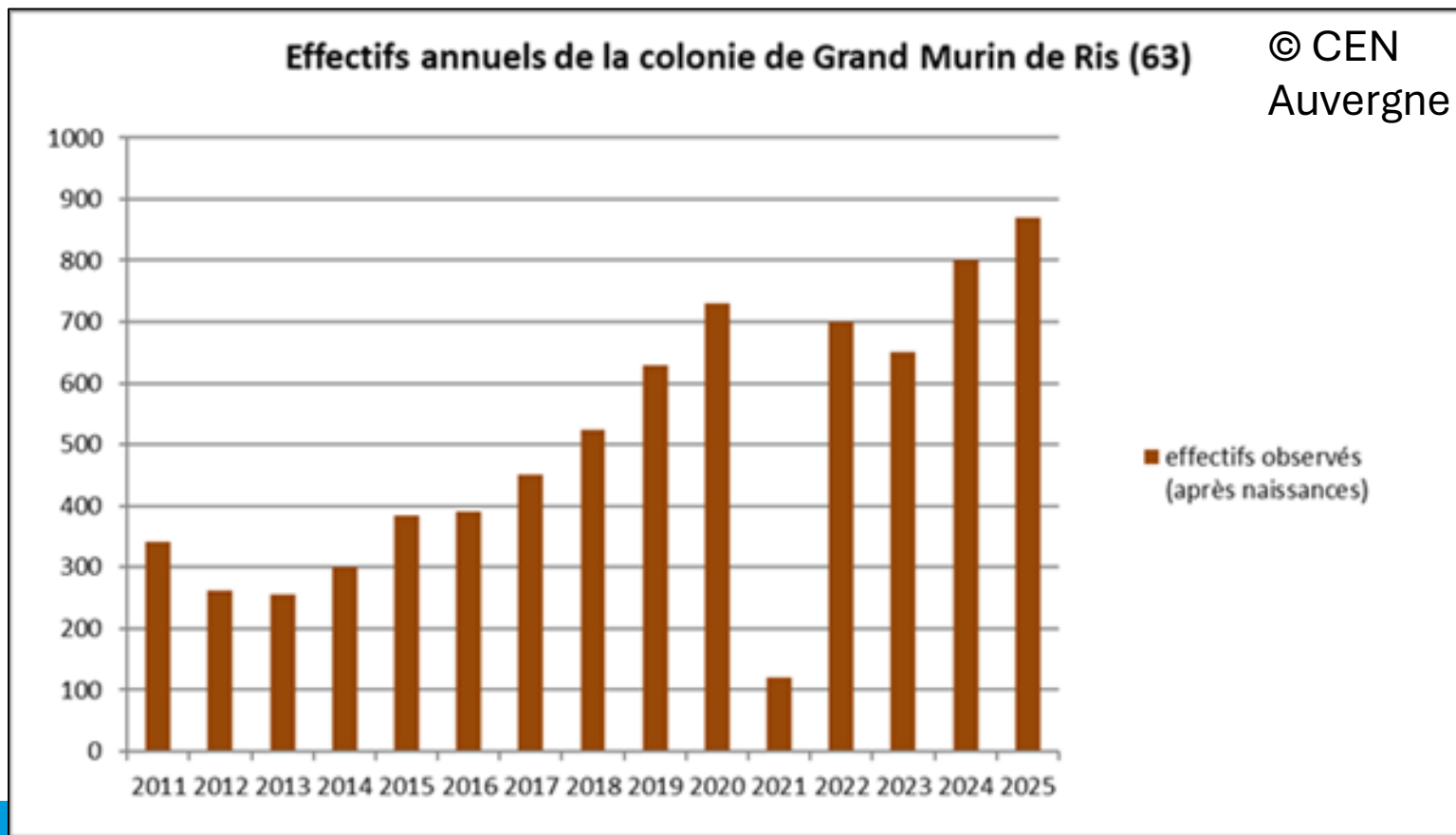


2) ANIMATION GÉNÉRALE INDICATEURS D'ÉTAT

Objectif B : Mettre en œuvre les actions du DOCOB

Suivi des indicateurs

Suivi des gîtes de Ris



2) ANIMATION GÉNÉRALE

Objectif A : Faire vivre les DOCOB

(A2) Élaboration et révision du DOCOB → 2024

- **Mise à jour des tableaux d'arborescence et de bord selon la méthodologie CT88**
 - Obligation d'un site Natura 2000 de résultats vis-à-vis de la Commission européenne
 - Souhait de la Région Auvergne – Rhône-Alpes d'être rigoureux sur la méthode : homogénéisation + indicateurs
 - Travail du gestionnaire est d'agir sur les pressions / tout ce qui interfère sur ce bon état de conservation...
 - **Besoin de mise à jour du DOCOB...** mais non prioritaire car DOCOB > 2010
 - Travail de transcription des enjeux effectué

2) ANIMATION GÉNÉRALE

Objectif A : Faire (A2) *Élaboration*

- Mise à jour des t
 - Obligation d'
 - Souhait de la
 - Travail du gest
 - **Besoin de mise**
 - Travail de transcrip



homogénéisation + indicateurs
état de conservation...



La Région
Auvergne-Rhône-Alpes



Conservatoire
d'espaces naturels
Allier

(ZSC) CONTREFORTS & MONTAGNE BBNAISE
PRÉSENTATION DES ACTIONS RÉALISÉES ET PERSPECTIVES

3) PERSPECTIVES ANNÉE PROCHAINE

Perspectives 2026

- Allocation de plus de temps aux sollicitations liées aux évaluations d'incidences
- Appropriation du nouvel outil de l'État de mise en ligne des données liées au FSD (écrevisse à pattes blanches)
- Réduction des actions : surconsommation budgétaire depuis 2 ans
- Animation Nuits des Forêts
- Poursuite des suivis chiroptères dans les sites témoins (Ris, Laprugne, Busset)

4) ÉCHANGES ET DISCUSSIONS

Échanges



Lien vers l'espace web réservé au Comité de pilotage



Natura 2000 gites-contreforts-montagne-bo

Rechercher

cyril.cottaz

Natura 2000 en bref Le site Évaluations d'incidence Découvrir, Agir SOS Chauves-souris

Espace "Comité de pilotage"

CONFIDENTIEL

Cet espace de travail est réservé aux membres du comité de pilotage du site Natura 2000.

Comptes-rendus et diaporamas d'animation des précédentes réunions de Comité de pilotage :

PHASE 1 :

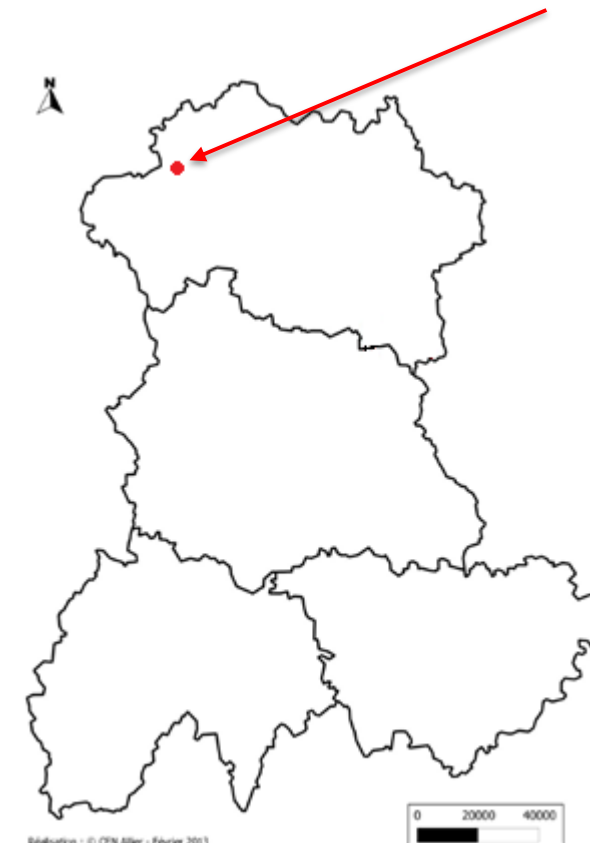
Structure porteuse = État
Structure animatrice = Conservatoire d'espaces naturels de l'Allier

- Comité de pilotage 2015 (27 octobre 2015) - [diaporama d'animation](#) ; [compte-rendu](#)
- Comité de pilotage 2016 (02 décembre 2016) - [diaporama d'animation](#) ; [compte-rendu](#)
- Comité de pilotage 2017 (05 décembre 2017) - [diaporama d'animation](#) ; [compte-rendu](#) ; arrêté préfectoral de composition du COPIL 2018
- Comité de pilotage 2018 (15 novembre 2018) - [diaporama d'animation](#) ; [compte-rendu](#)
- Comité de pilotage 2019 (03 décembre 2019) - [diaporama d'animation](#) ; [compte-rendu](#)
- Comité de pilotage 2020 : du fait de la pandémie COVID-19, il a été jugé plus pertinent de reporter ce Comité de pilotage à 2021 (25 mars 2021,

<https://gites-contreforts-montagne-bourbonnaise.n2000.fr/en-actions/docs-divers> (à ne pas diffuser)

(ZSC) 8302021 « Gîtes de Hérisson »

- **Rappels : historique, habitats et espèces à enjeux**
- **Animation générale 2024 + 2025**
 - (A6) Suivi administratif et financier – **présentation du budget**
 - (A1) Concertation locale
 - (A3) Politiques publiques
 - (A4) Bilan et rapportage
 - (A5) Dynamique de réseau
 - (B1) Actions de préservation des habitats et espèces
 - (B2) Contractualisation et mesures non contractuelles
 - (B3) Conciliation des usages, évaluation d'incidences
 - (B4) Diffusion de l'information, sensibilisation, communication
 - (B5) Études et suivis scientifiques – **indicateurs d'état**
 - (A2) Élaboration et révision du DOCOB – **indicateurs de réponse**
- **Perspectives pour 2026**



Carte d'identité du site N2000 « Gîtes de Hérisson »

- Directive Habitat-Faune-Flore

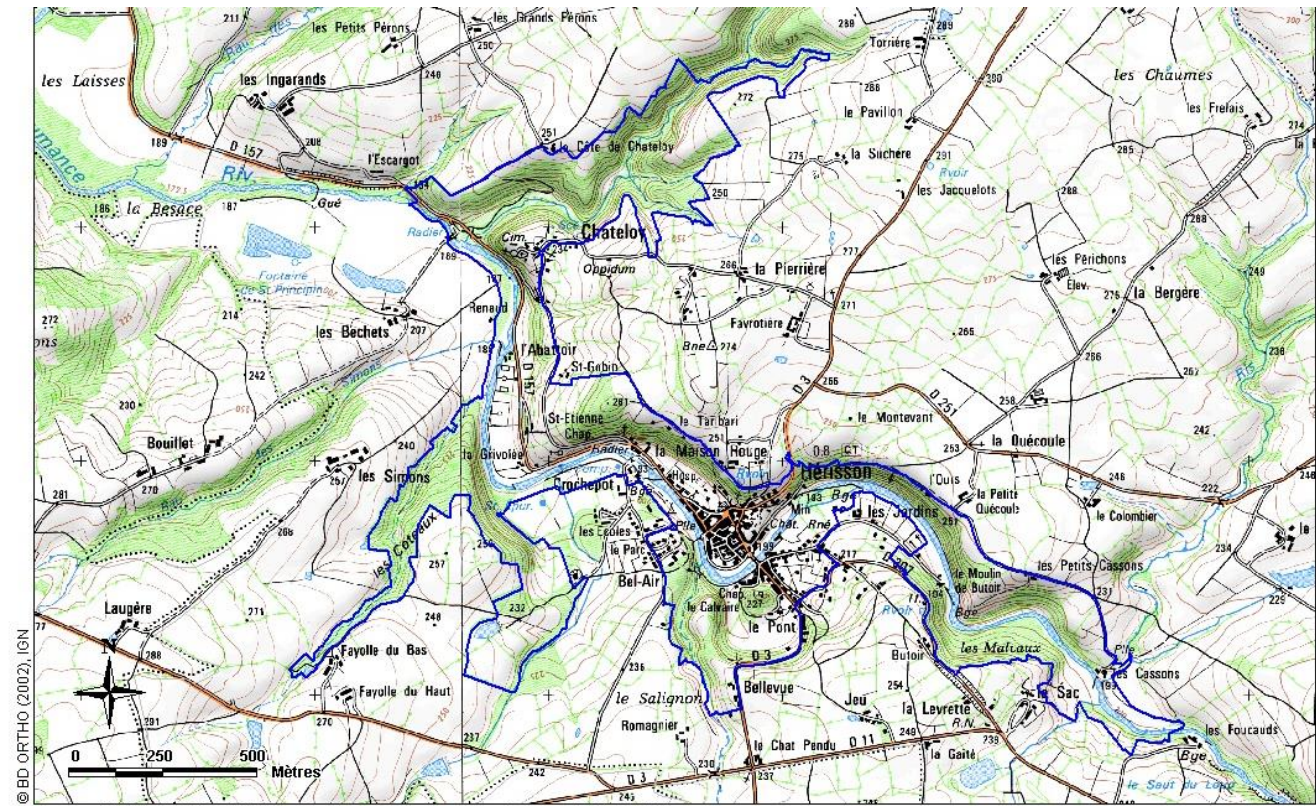
- Structure animatrice actuelle :

- Structure pilote actuelle :

- Financements :

1 commune : Hérisson

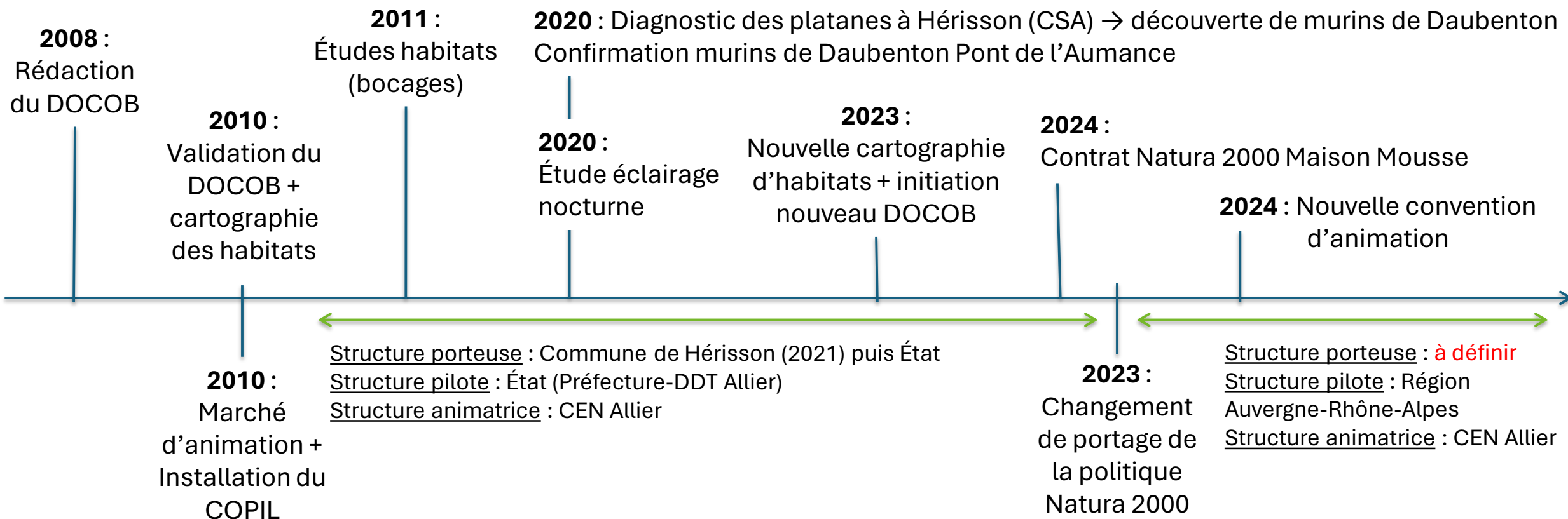
255 hectares



Document d'objectifs Natura 2000 "Gîtes de Hérisson". Conservatoire des Sites de l'Allier, 2010

1) RAPPELS

Historique du site N2000 « Gîtes de Hérisson »



1) RAPPELS

Espèces d'intérêt communautaire du site N2000



Rhinolophus hipposideros
© Legrand R (CEPA)

LC



Myotis myotis
© Soissons A (Conservatoire Allier)

LC




Rhinolophus ferrumequinum
© Legrand R (CEPA)

NT



Barbastella barbastellus
© Legrand R (CEPA)

LC



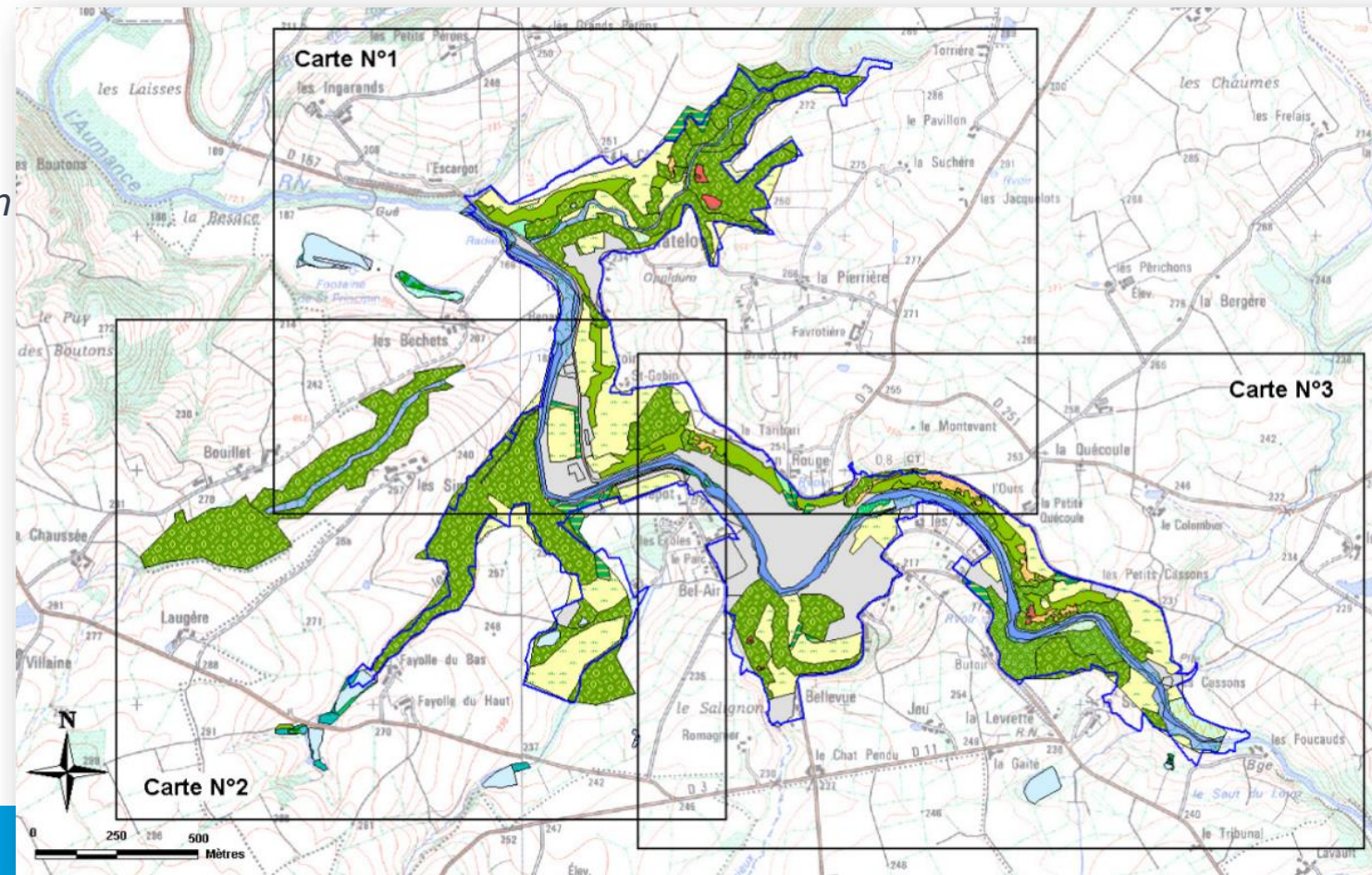
Myotis emarginatus
© Legrand R (CEPA)

NT

Habitats d'intérêt communautaire du site N2000

6 habitats d'intérêt communautaire

- Lacs eutrophes naturels avec végétation du *Magnopotamion* ou de l'*Hydrocharition*
- Landes sèches européennes
- Mégaphorbiaies hygrophiles d'ourlets planitiaires et des étages montagnard à alpin
- Éboulis médio-européens siliceux des régions hautes
- Forêts alluviales à *A. glutinosa* et *F. excelsior* (*Alno-Padion*, *Alnion incanae*, *Salicion albae*)
- Chênaies pédonculées ou chênaies-charmaies subatlantiques et médio-européennes du *Carpinion betuli*



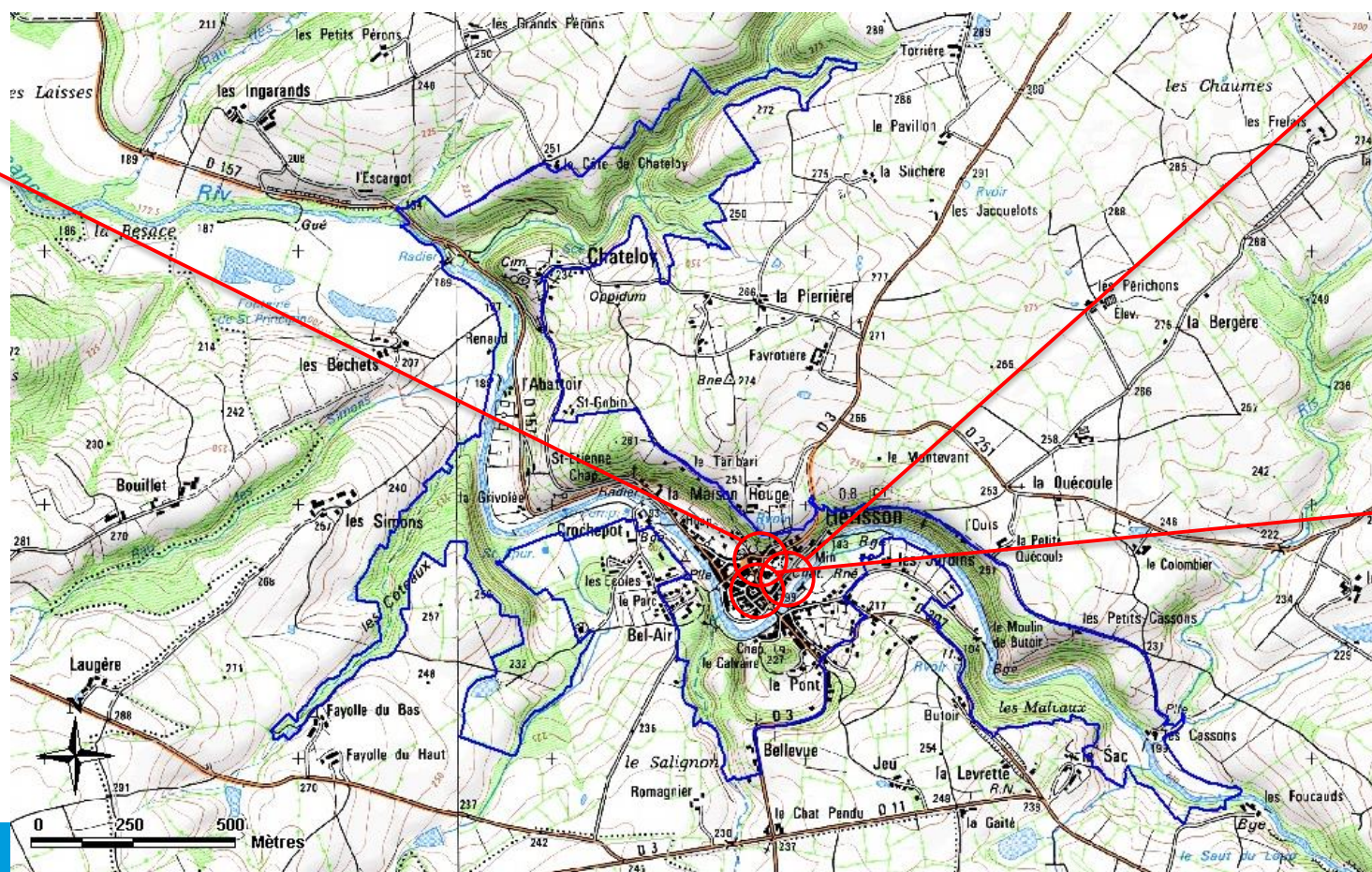
1) RAPPELS

Maitrise foncière ou d'usage du site N2000

Église de Hérisson
Conventionné en 2005
Reconventionné en 2015
À conventionner en 2026

Arbres-gîtes quai de l'Aumance

Pont de l'Aumance



Maison Mousse
Conventionné en 2006
Reconventionné en 2025
Contrat N2000 en cours
(pose de portes dans caves)

Maison rue Abbé Aury
Test de conventionnement
en 2014 – **infructueux**
Accord du propriétaire
pour suivis dans grenier
Aucune population depuis
2 ans

1) RAPPELS

Rappels des principaux objectifs du site N2000

Entité de gestion	Objectifs opérationnels		Niveau de priorité (1)
I. Espèces d'intérêt communautaire et habitats d'espèces	1	Préserver les chauves souris et leurs gîtes	***
	2	Préserver la structure et la qualité de l'habitat de chasse des chauves-souris	***
	3	Préserver la Loutre d'Europe	***
	4	Préserver le lucane cerf-volant	**
	5	Préserver les amphibiens d'intérêt communautaire	**
	6	Préserver les reptiles d'intérêt communautaire	*
	7	Préserver le Grand duc d'Europe et les oiseaux d'intérêt communautaire	*
	8	Préserver les poissons d'intérêt communautaires	**
	9	Rechercher de nouvelles espèces d'intérêt communautaire	***
	10	Lutter contre les espèces exotiques envahissantes	*
II. Habitats d'intérêt communautaire	11	Préserver et restaurer les Habitats d'intérêt communautaire ouverts	***
	12	Préserver et restaurer les forêts d'intérêt communautaire	**

(1) *** : niveau de priorité élevé, ** : niveau de priorité moyen, * : niveau de priorité faible

2) ANIMATION GÉNÉRALE

Objectif A : Faire vivre les DOCOB

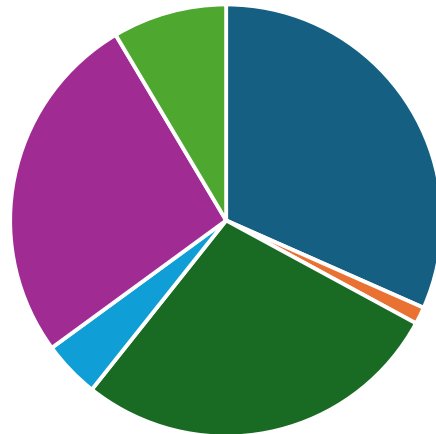
(A6) Suivi administratif et financier → 2024 / 2025

2024

Nb de jours réalisés

Budget alloué 2024 : 27 900 €
Pour les deux sites Natura 2000
(dont sous-traitance : 2 560 €)

Nb réalisés : 23,4 jours
Total = 40,8 jours réalisés
Total = 40,8 jours facturés



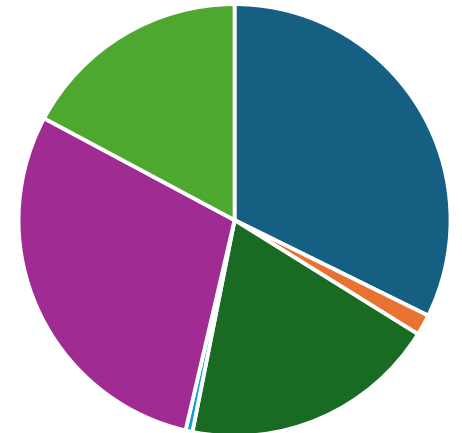
■ A1-A6 ■ B1 ■ B2 ■ B3 ■ B4 ■ B5

2025

Nb de jours réalisés

Budget alloué 2025 : 27 560 €
Pour les deux sites Natura 2000
(dont sous-traitance : 3 435 €)

Nb réalisés : 19,2 jours
Total = 36,7 jours réalisés
Total = 34 jours facturés



■ A1-A6 ■ B1 ■ B2 ■ B3 ■ B4 ■ B5

2) ANIMATION GÉNÉRALE

Objectif A : Faire vivre les DOCOB

(A1) Concertation locale → **2024**

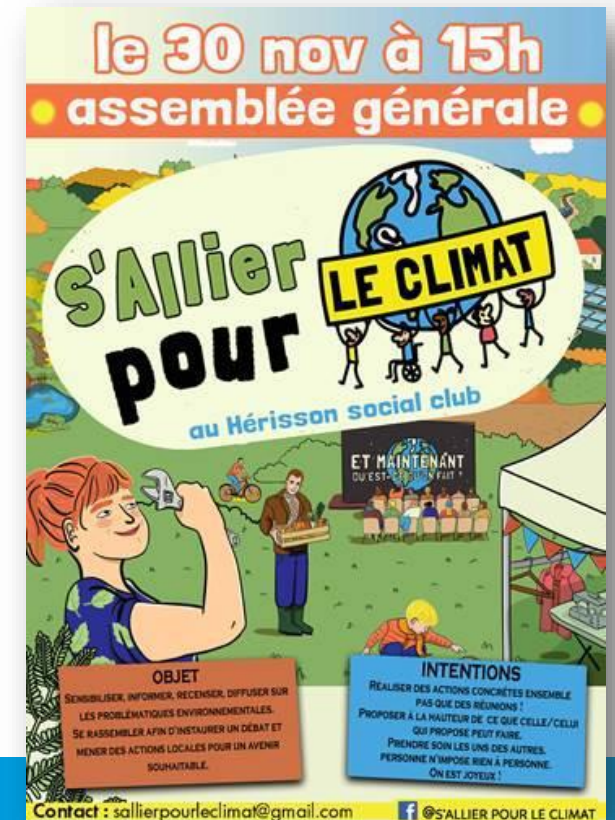


Participation à l'Assemblée générale de Chauve-Souris Auvergne

- Réunion en mairie pour la préparation de la validation du futur DOCOB
 - Discussions autour des prochaines étapes à mener (19/04/2024)
 - Report des groupes de travail dû au contexte tendu (crise agricole)
 - Travail avec les scolaires préféré pour amorcer un travail local
- Participation à l'Assemblée générale de l'association S'Allier pour le Climat



Préparation à l'organisation d'un comité de pilotage multi-sites



2) ANIMATION GÉNÉRALE

Objectif A : Faire vivre les DOCOB

(A1) Concertation locale → 2025

- Participation à l'Assemblée générale de Hérisson Nature
 - AG du 15/02/2025 au Onze
- Participation aux rencontres nationales Paysan de Nature
 - Visite de fermes, ateliers et sorties naturalistes (dont chiroptères)



Préparation du COPIL



Remise à jour de la liste des membres du COPIL



2) ANIMATION GÉNÉRALE

Objectif A : Faire vivre les DOCOB

(A3) *Politiques publiques* → **2025** (*idem 2024*)



Participation au PNA Chiroptères

- COPIL PNA Chiroptères



Conservatoires
d'espaces
naturels

- COPIL PRA Chiroptères



**CHAUVE-SOURIS
AUVERGNE**



**Agir pour
la biodiversité**

- Suivi d'une formation « Chiroptères dans le bâti patrimonial »



**PLAN NATIONAL
D' ACTIONS
CHIROPTÈRES**



(ZSC) GÎTES DE HÉRISSON

PRÉSENTATION DES ACTIONS RÉALISÉES ET PERSPECTIVES

2) ANIMATION GÉNÉRALE

Objectif A : Faire vivre les DOCOB

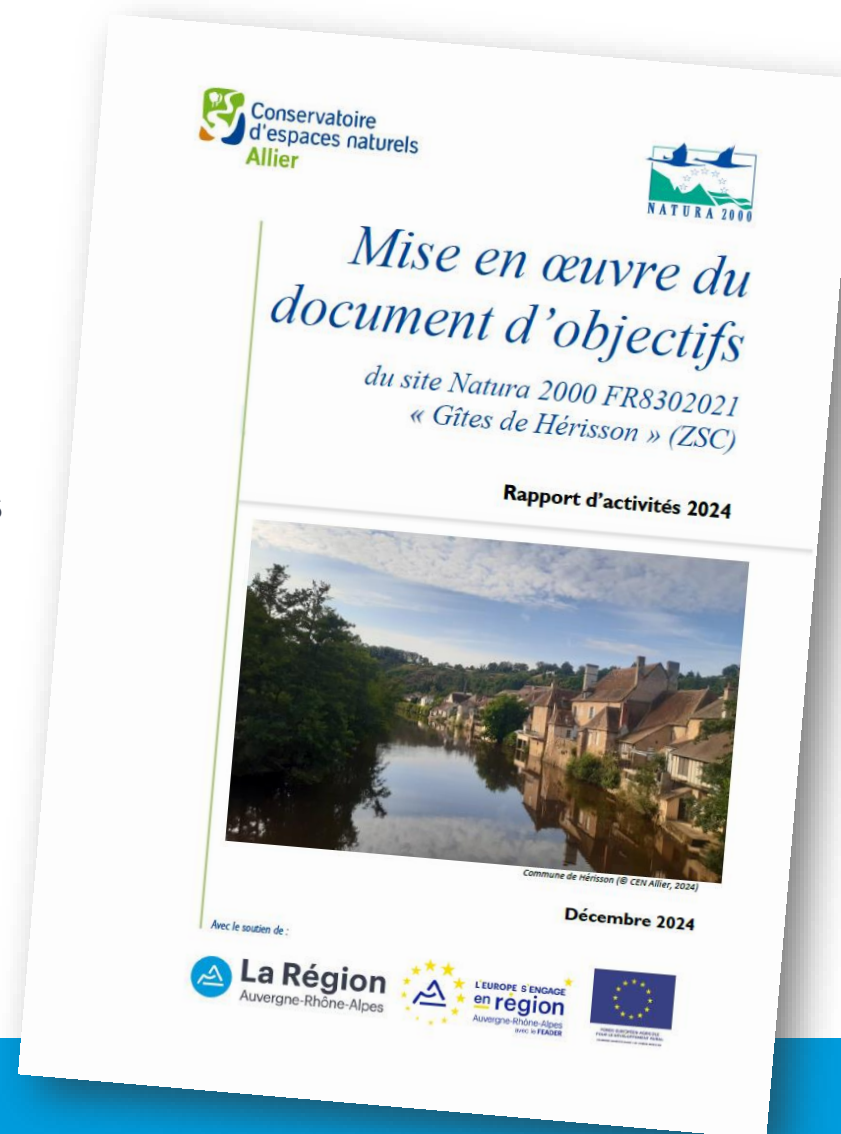
(A4) Bilan et rapportage → 2025 (idem 2024)

- Rédaction d'un rapport d'activités



Participation au rapportage national lié au PNA Chiroptères

Conservatoires d'espaces naturels		INSTRUCTIONS REMPLIR EN MAJUSCULES	NOM DU SITE (AVEC GÎTES : MAITRISES POUR LES CHIRO OU DECOUVERTS PAR LA SUITE SUR DES SITES DÉJÀ MAITRISES / OU TERRAIN DE CHASSE MAITRISE POUR CETTE FONCTION)	A REMPLIR d' ONGLET "Sites_CEN_metro pole_2023"	A REMPLIR d' ONGLET "COG_2018"
DONNEES 2023					
REGION OU DEPARTEMENT	Conservatoire ...	NOM SITE CHIRO	IDFCEN	REMARQUE SITE	COMMUNE INSEE_COMMUNE
ALLIER	CEN ALLIER	CAVITE DE LA PLATRIERE	CENAL002		LURCY-LEVIS F 03155
ALLIER	CEN ALLIER	CAVITE DU MIRAI	CENAL003		BUSSET F 03045
ALLIER	CEN ALLIER	GITE DE REPRODUCTION DE BOURBON L'ARCHAMBAULT	CENAL002	THERMES DE BOURBON-L'ARCHAMBAULT	BOURBON-L'ARCHAMBAULT F 03036
ALLIER	CEN ALLIER	GITE DE REPRODUCTION DE BRANSAT	CENAL003	ECOLE DE BRANSAT	BRANSAT F 03038
ALLIER	CEN ALLIER	GITE DE REPRODUCTION DE DOMPIERRE	CENAL006	ECOLE DE DOMPIERRE-SUR-BESBRE	DOMPIERRE-SUR-BESBRE F 03102
ALLIER	CEN ALLIER	GITE DE REPRODUCTION DE NERIS	CENAL007	THERMES DE NERIS-LES-BAINS	NERIS-LES-BAINS F 03195
ALLIER	CEN ALLIER	GITE DE REPRODUCTION DE SANSAT	CENAL008	EGLISE DE SANSAT	SANSAT F 03266
ALLIER	CEN ALLIER	GITE DE REPRODUCTION D'HERISSON	CENAL009	EGLISE DE HERISSON	HERISSON F 03127
ALLIER	CEN ALLIER	CAVITE DE LA BESBRE	CENAL061		LAPRUGNE F 03139
ALLIER	CEN ALLIER	TUNNEL DE LA CROIX ROUGE	CENAL063		NIZEROLLES F 03201
ALLIER	CEN ALLIER	GITE DE REPRODUCTION D'AGONGES	CENAL096	EGLISE D'AGONGES	AGONGES F 03002
ALLIER	CEN ALLIER	GITE DE REPRODUCTION CHATEAU DE CHOUVIGNY	CENAL097	CHATEAU DE CHOUVIGNY	CHOUVIGNY F 03078
ALLIER	CEN ALLIER	GITE DE REPRODUCTION DE ST GERAND-LE-PUY	CENAL098	ECOLE DE SAINT-GERAND-LE-PUY	SAINT-GERAND-LE-PUY F 03235



2) ANIMATION GÉNÉRALE

Objectif A : Faire vivre les DOCOB

(A5) Dynamique de réseau → 2024



Participation aux webinaires d'échange et rencontre avec la Région

- 24/05/2024 : webinaire Natura 2000
- 08/07/2024 : webinaire Natura 2000
- 15/10/2024 : rencontre Région Auvergne – Rhône-Alpes et CEN Allier
- 03/12/2024 : webinaire Natura 2000



Participation aux webinaires d'acculturation sur la transition des DOCOB format CT88

- 14/11/2024 : webinaire DOCOB CT88
- 21/11/2024 : webinaire DOCOB CT88

2) ANIMATION GÉNÉRALE

Objectif A : Faire vivre les DOCOB

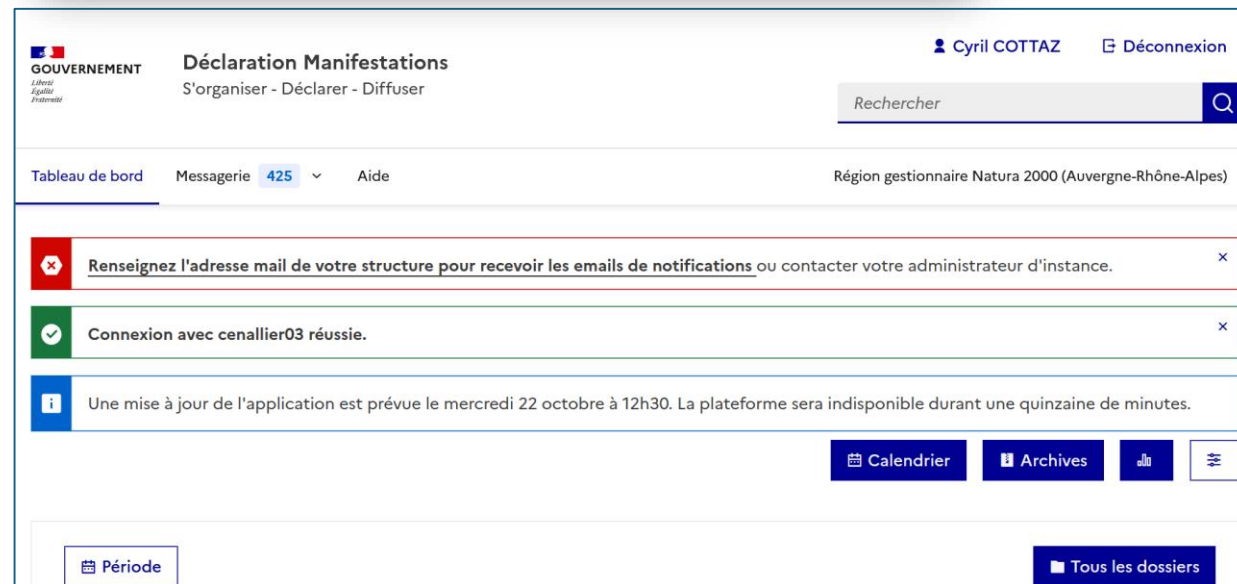
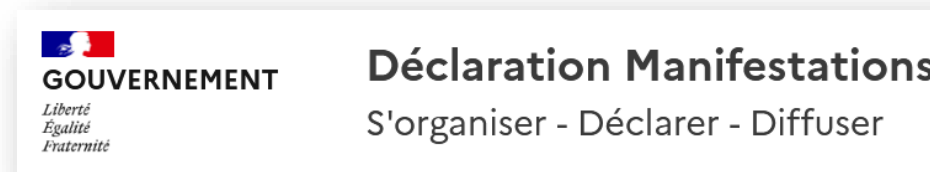
(A5) Dynamique de réseau → 2025



Appropriation des nouveaux outils liés à la politique Natura 2000 mis à disposition par la Région Auvergne-Rhône-Alpes



Appropriation de la plateforme nationale « Déclaration manifestations » du Ministère des Sports, de la Jeunesse et de la Vie associative.



2) ANIMATION GÉNÉRALE

Objectif B : Mettre en œuvre les actions du DOCOB

(B1) Actions de préservation des habitats et espèces → 2024 + 2025



SOS Chauve-Souris

- 6 sollicitations



The screenshot shows the website <https://plan-actions-chiropteres.fr/agir-pour-les-chauve-souris/sos-chauves-souris>. The page title is "SOS Chauves-Souris". On the left, there is a sidebar with a list of actions: "Accueillir les chauves-souris chez soi", "SOS Chauves-Souris", "Opération Refuge", "Devenir bénévole", and "Devenir mécène". The main content area has a sub-header "Annuaire des centres de soins*" and a note that the directory is updated regularly. It describes the "réseau SOS Chauves-souris" as a network of volunteers that provides assistance through rescues, transfers to care centers, or discussions on cohabitation. It mentions that calls are received throughout the year, with a peak in summer (June to September), and that interventions follow the urgency of requests. It advises calling the local SOS association and provides a link to a list of associations on the SFEPM website. On the right, there is an orange box titled "Dérangement des chauves-souris" which explains that bats are particularly vulnerable to disturbance, especially during hibernation or reproduction. It details the physiological effects of disturbance, such as increased metabolic rate and energy expenditure, and states that repeated disturbance can lead to exhaustion and death.

2) ANIMATION GÉNÉRALE

Objectif B : Mettre en œuvre les actions du DOCOB

(B2) Contractualisation et mesures non contractuelles → 2024

- Visite d'une exploitation (59 ha de bocage) d'un éleveur de chevaux sur sa ferme au lieu-dit « Les Beaubiers »
 - Réflexion sur une signature d'une obligation réelle environnementale
 - Visite de terrain
 - **Pas d'enjeux majeurs**



2) ANIMATION GÉNÉRALE

Objectif B : Mettre en œuvre les actions du DOCOB

(B2) Contractualisation et mesures non contractuelles → 2024

- Montage du contrat Natura 2000 « Amélioration des conditions de vie d'une colonie de murins à oreilles échancrées en gîte estival » (N23Pi)
 - Rencontre avec les propriétaires de la Maison Mousse (25/06/2024)



2) ANIMATION GÉNÉRALE

Objectif B : Mettre en œuvre les actions du DOCOB

(B2) Contractualisation et mesures non contractuelles → 2024

- **Montage du contrat Natura 2000 « Amélioration des conditions de vie d'une colonie de murins à oreilles échancrées en gîte estival » (N23Pi)**
 - Rencontre avec les propriétaires de la Maison Mousse (25/06/2024)
 - Dépôt du dossier de demande de financement contrat Natura 2000 (Région Auvergne – Rhône-Alpes, 13/09/2024)
 - Prévisionnel :
 - **Année 2024** : obtention accord financements, confirmation devis
 - **Année N+1** : pose portes, suivi estival pour efficacité travaux
 - Année N+2 : suivi estival pour efficacité travaux
 - Année N+3 : suivi estival pour efficacité travaux
 - Année N+4 : suivi estival pour efficacité travaux, bilan



2) ANIMATION GÉNÉRALE

Objectif B : Mettre en œuvre les actions du DOCOB

(B2) Contractualisation et mesures non contractuelles → 2025

- Suite du montage du contrat Natura 2000 « Amélioration des conditions de vie d'une colonie de murins à oreilles échanrées en gîte estival » (N23Pi)
 - Suivi estival du gîte de la Maison Mousse (03/07/2025) et pose d'un thermo-hygromètre pour mesurer les conditions environnementales de la cave
 - Obtention des financements liés au contrat Natura 2000 (29/08/2025)
 - Réalisation des démarches administratives nécessaires
 - convention de gestion sur 10 ans + avenant à convention de gestion
 - pré-dossier ABF
 - demande d'autorisation travaux Monuments historiques
 - **permis de construire** + évaluation d'incidences
 - Premier relevé des températures et hygrométrie de la cave (14/10/2025)





La Région
Auvergne-Rhône-Alpes



**Conservatoire
d'espaces naturels
Allier**

(ZSC) GÎTES DE HÉRISSON

PRÉSENTATION DES ACTIONS RÉALISÉES ET PERSPECTIVES

2) ANIMATION GÉNÉRALE

Data Summary - Relevé 2025-10-14.msdb [R/O]

Data Summary Alarm Information Additional Information and notes

Log Title

SENSOR 1

Data Summary

Log started At: 03/07/2025 18:49:42

Log ended At: 14/10/2025 13:49:42

Log duration: 102 Days, 19 Hrs

Sample Interval: 1 Hrs

No. of samples: 2468

Max Value: 100,0%rh 29,0°C

Min Value: 47,4%rh 11,4°C

Mean Avg: 95,7%rh 15,8°C

Alarm Summary

High alarm level: Disabled Disabled

Over alarm found: No No

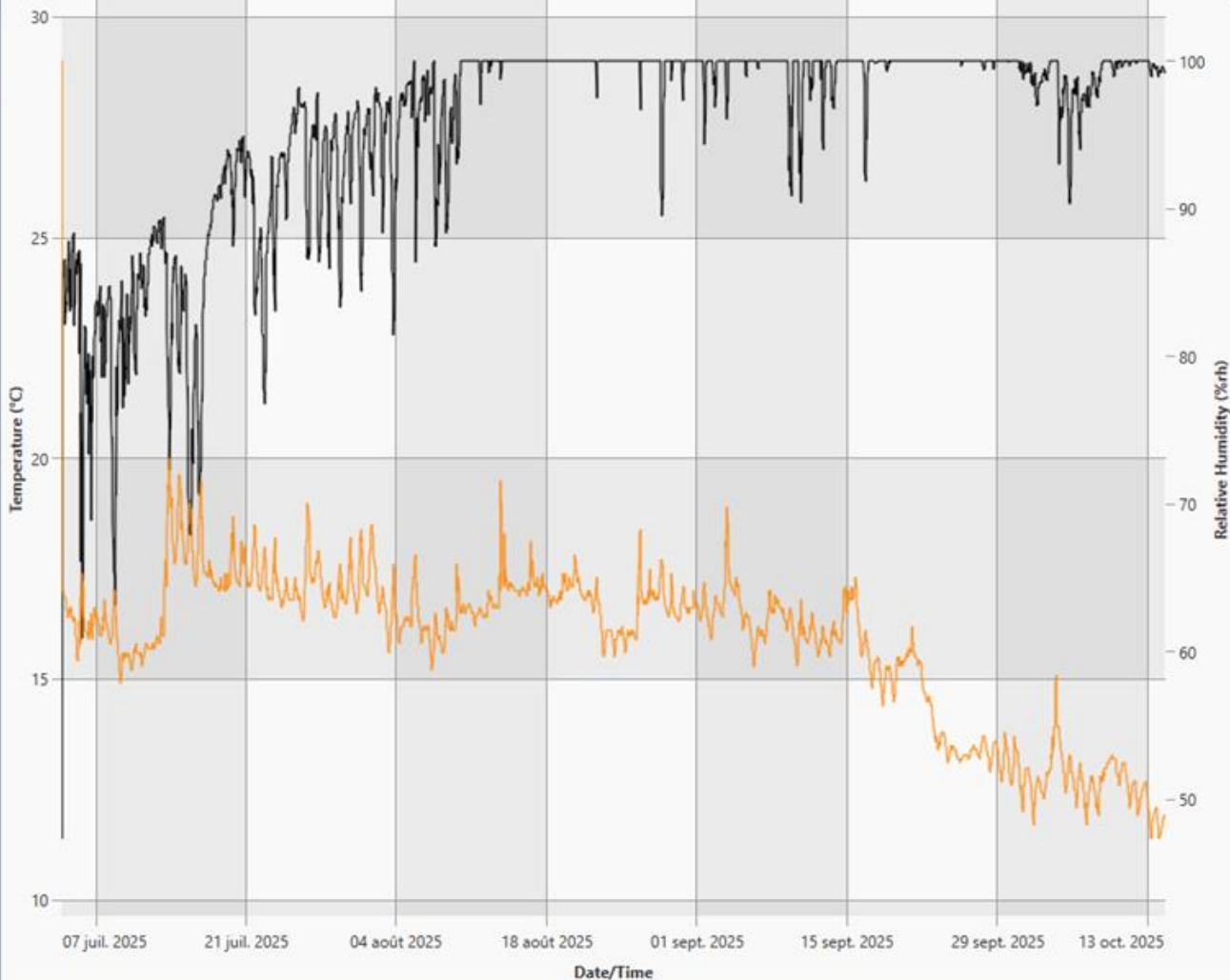
No. of over alarms: 0 0

Low alarm level:

Under alarm found: No No

No. of under alarms: 0 0

Graph - Relevé 2025-10-14.msdb [R/O]



Configure

Legend

- ☒ Select All
- ☒ SENSOR 1
- ☒ SENSOR 2

Selected Series

Show Min/Max ☐ Off

Show Limits ☐ Off

Show Points ☐ Off

Operations

Manual Zoom...

2) ANIMATION GÉNÉRALE

Objectif B : Mettre en œuvre les actions du DOCOB

(B3) Conciliation des usages, évaluation d'incidences → 2024 + 2025

- **Assistance au régime réglementaire d'évaluation des incidences**

- En 2024, aucun dossier d'évaluation d'incidences n'a nécessité l'intervention du CEN

- En 2025, 1 dossier d'évaluation d'incidences :

- Travaux de réhabilitation de la zone urbanisée appartenant à la mairie



2) ANIMATION GÉNÉRALE

Objectif B : Mettre en œuvre les actions du DOCOB

(B4) Diffusion de l'information, sensibilisation, communication → 2024

- Animations nature

- Animation scolaire à destination élèves de Hérisson, Venas et Louroux-Holdement (18 élèves, 25/11/2024)
- Sortie scolaire au Champ de l'Île : présentation du travail de maraîchage biologique et des méthodes d'accueil de la biodiversité et notamment des chiroptères (09/12/2024)



2) ANIMATION GÉNÉRALE

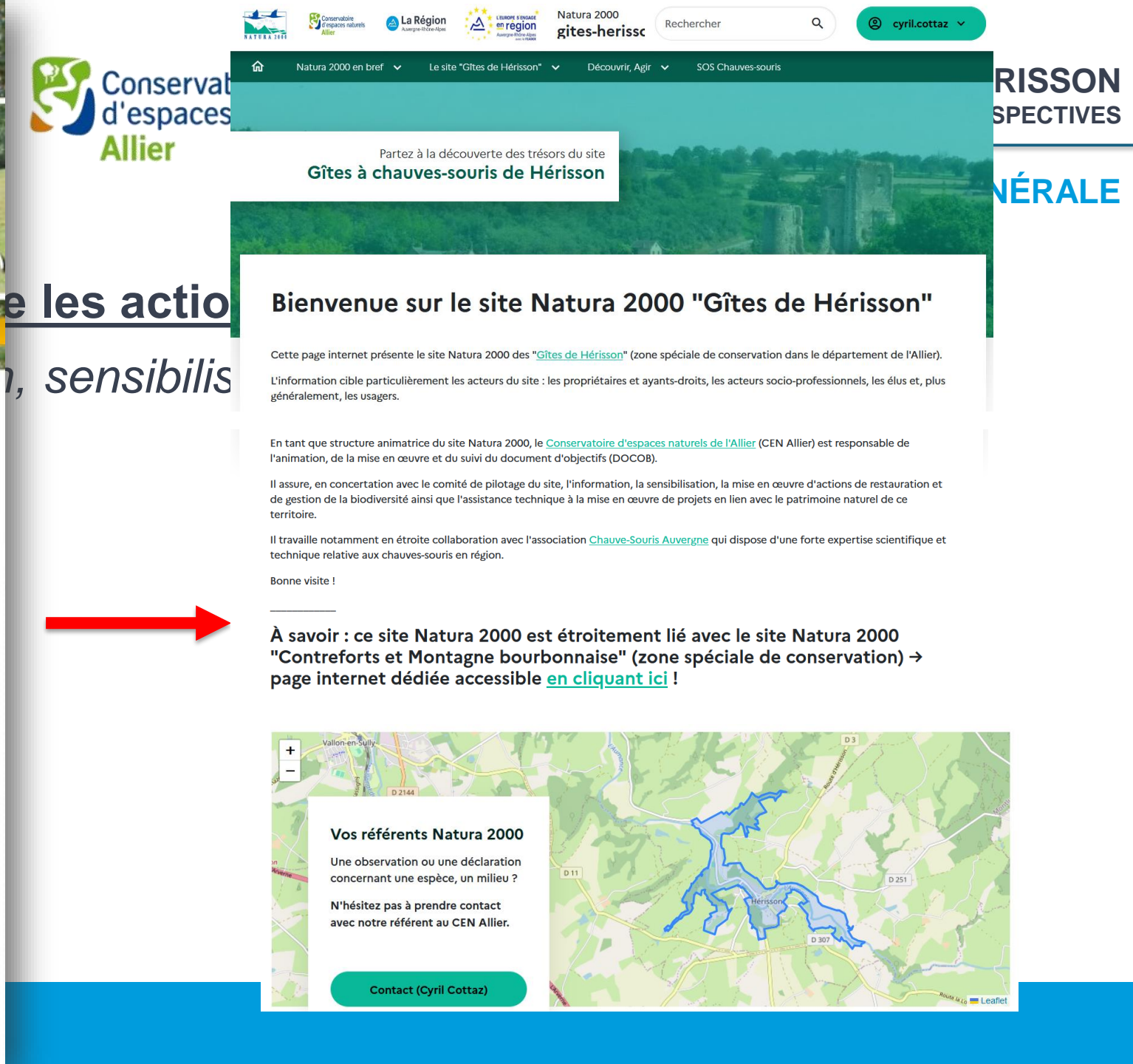
Objectif B : Mettre en œuvre les actions du DOCOB

(B4) Diffusion de l'information, sensibilisation, communication → **2024**

- Animations nature
- Réfection du site internet Natura 2000



Nom du site	Adresse du site
5vallees	https://5vallees.n2000.fr
Abimes-Fage	https://abimes-fage.n2000.fr
alberes	https://alberes.n2000.fr
alpes-de-haute-provence	https://alpes-de-haute-provence.n2000.fr
ampus-chateaudouble	https://ampus-chateaudouble.n2000.fr
Aveyron Gaussou Grésigne	https://aveyron-gaussou-gresigne.n2000.fr
Aveyron Gaussou Grésignes	https://aveyron-gaussou-gresignes.n2000.fr
baie-goulven-dunes-keremma	https://baie-goulven-dunes-keremma.n2000.fr
baie-morlaix	https://baie-morlaix.n2000.fr



2) ANIMATION GÉNÉRALE

Objectif B : Mettre en œuvre les actions du DOCOB

(B4) Diffusion de l'information, sensibilisation, communication → **2024**

- Animations nature
- Réfection du site internet Natura 2000
- Relation presse

Communauté de Communes et autres organismes

CEN Allier
NATURA 2000

Un nouveau document d'objectifs pour le site Natura 2000 de Hérisson

Une partie de la commune de Hérisson est reconnue depuis de nombreuses années comme site Natura 2000, désigné grâce à la présence de nombreuses chauves-souris et plus particulièrement d'une espèce qui trouve à Hérisson un lieu de vie idéal : le Murin à oreilles échancrées.

En 2010, le site dénommé « Gîtes à chauves-souris de Hérisson » a été doté d'un document d'objectifs, plus communément appelé DOCOB. Ce document cadre permet de dresser un état des lieux du site en prenant en compte à la fois les espèces de la faune et de la flore représentées, mais également l'ensemble des usages locaux qui ont cours sur le territoire (agriculture, chasse, pêche, randonnées, etc.). Le but d'un tel document est d'identifier les principaux objectifs en terme de conservation du patrimoine naturel remarquable de la commune, tout en tenant compte des facteurs économiques et sociaux. Ces objectifs sont ensuite déclinés en fiches actions, qui constituent les lignes directrices du travail qui est mené aux côtés des élus, des partenaires techniques et financiers, mais aussi des citoyens et usagers du site.

Un travail de réactualisation du DOCOB existant a été engagé par le Conservatoire d'espaces naturels de l'Allier (CEN Allier) en 2022, à la demande de la commune, l'idée étant de remettre à jour ce document vieillissant en prenant en compte les nouvelles données et les nouveaux enjeux émergents sur le territoire. Dans un premier temps, une toute nouvelle cartographie des végétations du site a été réalisée par le bureau d'études CESAME. Celle-ci a permis de mettre en lumière un patrimoine floristique riche, et plus particulièrement de rares orchidées sauvages (*Anacamptis laxiflora*).

Ce travail de longue haleine est toujours en cours, et donnera lieu à un tout nouveau Document d'objectifs courant 2024.

En attendant, vous pouvez retrouver toutes les informations concernant le dispositif Natura 2000 à Hérisson sur le site web fraîchement refait à neuf : <http://gites-herisson.n2000.fr>

Pour plus d'informations :


www.cen-allier.org

Maison des Associations
Rue des Ecoles
03500 Châtel-de-Neuvre
Tél : 04 70 42 89 34
Fax : 04 70 42 27 58
conservatoire.allier@espaces-naturels.fr
<http://gites-herisson.n2000.fr>

Hérisson | bulletin 2024 | 37

Objectif B : Mettre en œuvre les actions du D (B4) *Diffusion de l'information, sensibilisation, co*

- Animations nature
- Réfection du site internet Natura 2000
- Relation presse
- Sensibilisation et valorisation des travaux





La Région
Auvergne-Rhône-Alpes



Conservatoire
d'espaces naturels
Allier

(ZSC) GÎTES DE HÉRISSON
PRÉSENTATION DES ACTIONS RÉALISÉES ET PERSPECTIVES

2) ANIMATION GÉNÉRALE

Objectif B : Mettre en œuvre les actions du DOCOB

(B4) Diffusion de l'information, sensibilisation, communication → **2025**



Appropriation de la nouvelle charte graphique Natura 2000 régionale



La Région
Auvergne-Rhône-Alpes

La Région
Auvergne-Rhône-Alpes

Réseau européen de sites naturels protégés, créé en 1992 pour freiner le déclin de la biodiversité.

OBJECTIFS

- Protéger les espèces et les milieux naturels tout en permettant les activités humaines.

2 DIRECTIVES

- Directive "Habitats" (ZSC)** : protège les habitats naturels et certains animaux et végétaux importants à l'échelle européenne.
- Directive "Oiseaux" (ZPS)** : protège les oiseaux sauvages : rares, en danger ou migrateurs et leurs zones de vie.

GRANDS MOTS D'ORDRE DE NATURA 2000

- Préserver la biodiversité**
Protéger les habitats naturels et les espèces menacées à l'échelle européenne.
- Concilier les activités humaines et la protection**
Permettre les activités économiques (agriculture, sylviculture, tourisme...) compatibles avec la conservation de la nature.
- Gérer durablement les territoires**
Favoriser des pratiques respectueuses de l'environnement sur le long terme.
- Impliquer les participants locaux**
Impliquer les acteurs du territoire (élus, habitants, agriculteurs, sylviculteurs, associations...) dans la gestion du site.
- Apporter une approche scientifique et concertée**
S'appuyer sur des données écologiques solides et sur le dialogue entre parties prenantes.

261 sites
1,4% du territoire régional

ESPECES REMARQUABLES

- Oiseaux : Faucon pèlerin, Grand échoué, Buse commune.
- Insectes : Papillon de nuit, Coccinelle.
- Plantes : Orchidée, Renouée.

VOUS ÊTES SUR UN SITE NATUREL D'Auvergne-Rhône-Alpes

Aujourd'hui une quarantaine de sites emblématiques Natura 2000 sont directement gérés par la Région.



DES PAYSAGES ET DES ESPÈCES DANS UNE NATURE VIVANTE ET PRÉSERVÉE !

Pour participer à la gestion durable de cet espace naturel remarquable merci de respecter les consignes suivantes :

- Restez sur les sentiers balisés
- Respectez les clôtures et les troupeaux
- Tenez votre chien en laisse (s'il est autorisé)
- Pensez à rapporter vos déchets avec vous
- Regardez, photographiez ce qui vous entoure plutôt que de cueillir !
- Pensez qu'il peut y avoir des consignes spécifiques sur ce site, visant la préservation du milieu et des espèces ! Renseignez-vous.

Plus d'informations : natura2000@auvergne-rhone-alpes.fr

La Région
Auvergne-Rhône-Alpes



2) ANIMATION GÉNÉRALE

Objectif B : Mettre en œuvre les actions du DOCOB

(B4) Diffusion de l'information, sensibilisation, communication → 2025

- Fête de la Nature 25 mai 2025 Hérisson
- Nuit de la chauve-souris 29 août 2025 à Hérisson



Conservatoire
d'espaces naturels
Allier

ASSOCIATION
HÉRISSON NATURE

Soirée nature
La Nuit des Chauves-souris

**Vendredi 29 août 2025
à Hérisson**

A partir de 16h - Expo, buvette et activités
à la salle des fêtes

19h - Projection du film « Une vie de Grand
rhinolophe » au Hérisson Social Club

20h30 - Balade nocturne dans le village

Renseignements et inscription
auprès du CEN Allier
04 70 42 89 34

Évènement gratuit

Organisé dans le cadre de la Nuit internationale de la chauve-souris

La Région
Auvergne-Rhône-Alpes

Cofinancé par
l'Union européenne

NATURA 2000

HÉRISSON SOCIAL CLUB

Conservatoire d'espaces naturels de l'Allier - Maison des associations 03100 CHATEL-DE-NEUVILLE
04 70 42 89 34 - conservatoire.allier@cen-allier.org

f i in

2) ANIMATION GÉNÉRALE

Objectif B : Mettre en œuvre les actions du DOCOB

(B5) Études et suivis scientifiques, suivi de l'état de conservation → 2024 + 2025

- Suivi des gîtes estivaux (Église, Maison Mousse, Maison Abbé Aury)
- Suivi partiel des gîtes estivaux du pont de l'Aumance
- Prospections (sorties de gîtes, visites de greniers et combles)



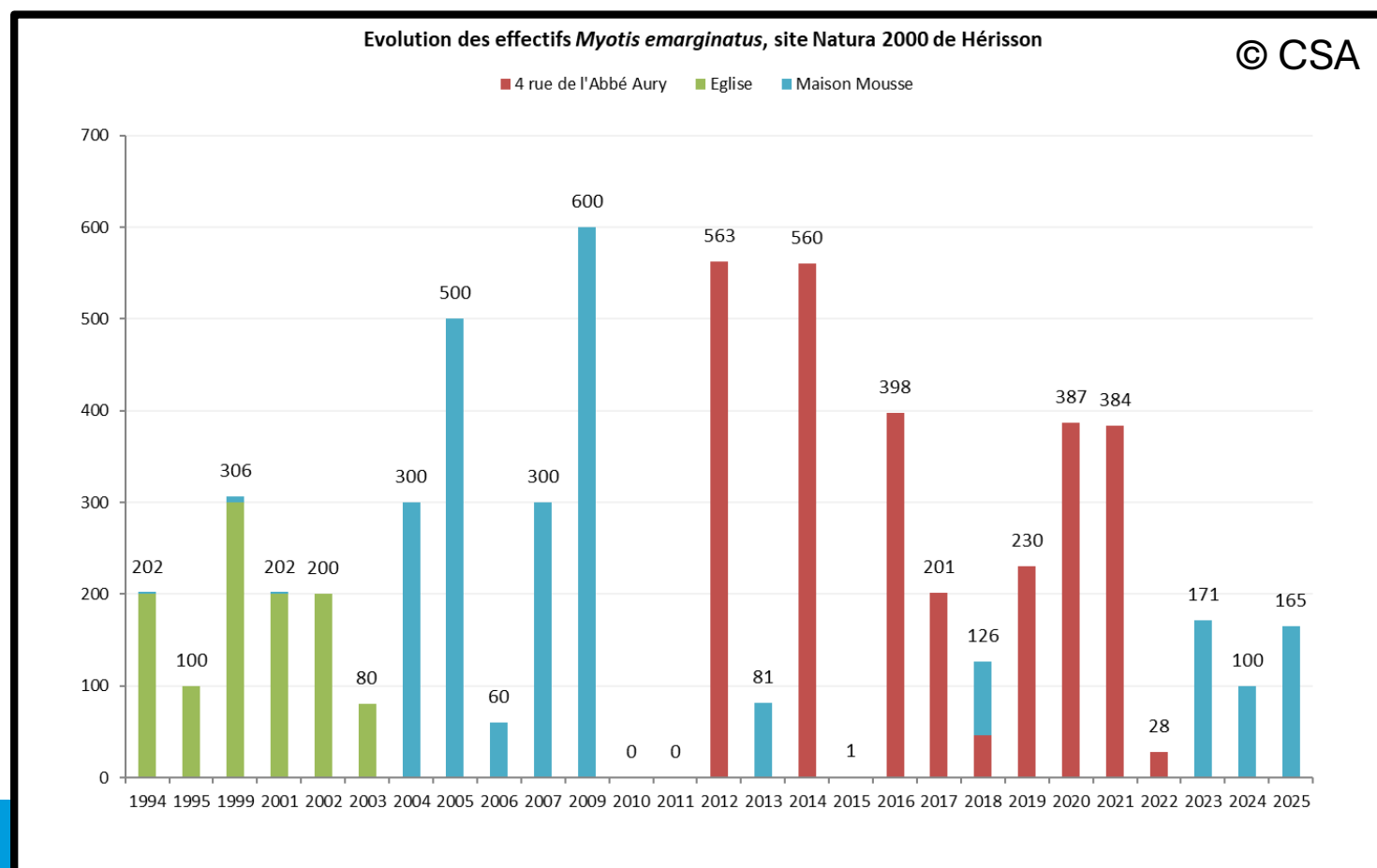
Conservatoire
d'espaces naturels
Allier

2) ANIMATION GÉNÉRALE INDICATEURS D'ÉTAT

Objectif B : Mettre en œuvre les actions du DOCOB

Suivi des indicateurs

Suivi des gîtes d'été



2) ANIMATION GÉNÉRALE

Objectif A : Faire vivre les DOCOB

(A2) *Élaboration et révision du DOCOB* → **2024**

- Finalisation de la réactualisation du DOCOB
- Présentation à la Région Auvergne – Rhône-Alpes
- Mise à jour des tableaux d'arborescence et de bord (CT88)

88 Guide d'élaboration des plans de gestion
des espaces naturels

OUTILS DE GESTION ET DE PLANIFICATION



OFB
OFFICE FRANÇAIS
DE LA BIODIVERSITÉ





La Région
Auvergne-Rhône-Alpes



Conservatoire
d'espaces naturels
Allier

(ZSC) GÎTES DE HÉRISSON
PRÉSENTATION DES ACTIONS RÉALISÉES ET PERSPECTIVES

3) PERSPECTIVES ANNÉE PROCHAINE

Perspectives 2026

- Allocation de plus de temps aux sollicitations liées aux évaluations d'incidences
- Appropriation du nouvel outil de l'État de mise en ligne des données liées au FSD
- Réduction des actions : surconsommation budgétaire depuis 2 ans
- Animations CSA
- Mise en place des portes dans les caves de la Maison Mousse
- Réflexion à intégration membres ABF dans COPIL
- Enquête participative auprès des habitants d'Hérisson
- Poursuite des suivis chiroptères dans les sites témoins (Maison Mousse, Église)

4) ÉCHANGES ET DISCUSSIONS

Échanges





Lien vers l'espace web réservé au Comité de pilotage




<https://gites-herisson.n2000.fr/en-actions/documents-divers>
(à ne pas diffuser)



La Région
Auvergne-Rhône-Alpes

Validation du DOCOB « Gîtes de Hérisson »

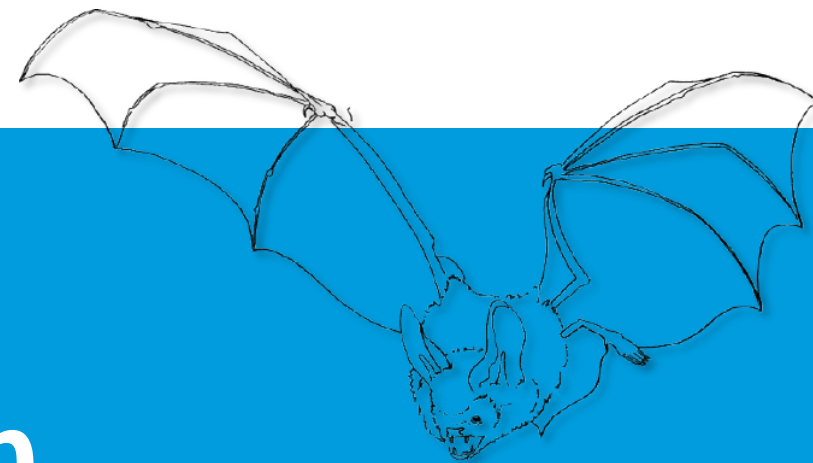


Éloïse CHAMBE, Région Auvergne-Rhône-Alpes
Cyril COTTAZ, Conservatoire d'espaces naturels de l'Allier





La Région
Auvergne-Rhône-Alpes



Merci pour votre attention



La Région
Auvergne-Rhône-Alpes



Conservatoire
d'espaces naturels
Allier



La Région
Auvergne-Rhône-Alpes

Pour aller plus loin...

Indicateurs de réponse

Contreforts et Montagne bourbonnaise





2) ANIMATION GÉNÉRALE
INDICATEURS DE RÉPONSE

Objectif A : Faire vivre les DOCOB

Suivi des indicateurs

OLT1 – Préserver les gîtes à chauves- souris et leurs abords et les territoires de chasse des chauves- souris	Intitulé	Indicateur	Valeur 2025
	CS 1 – Amélioration des connaissance sur les populations de chiroptères	Inventaire réalisé	Suivis sites
	CS 2 – Amélioration des connaissance sur l'état de conservation des habitats (des chiroptères)	Cartographie réalisée	Carto 2013, 2015
	CS 3 – Étude des domaines vitaux et des corridors utilisés par les chiroptères	Recherche de nouveaux gîtes	Prospection Château Busset
		Étude réalisée sur les domaines vitaux	Étude 2023
		Étude réalisée sur les corridors entre milieux de vie	Étude 2021
		Étude réalisée sur la trame noire	Étude non réalisée

OLT1 – Préserver les gîtes à chauves- souris et leurs abords et les territoires de chasse des chauves- souris	Intitulé	Indicateur	Valeur 2025
	PR 1 – Préservation par mise en place de dispositifs de sécurisation des gîtes ou d'aménagement pour améliorer les conditions d'accueil des chiroptères	Proportion de gîtes connus protégés grâce à MFU	5 gîtes/8
		Mise en place d'une mesure/action pour la préservation des gîtes	Réparation Mirai
	PR 2 – Réalisation d'actions en faveur du maintien des vieux arbres gîtes isolés	Mise en place d'une mesure/action si nécessaire	Aucun besoin
	PR 3 – Maintien de la végétation arbustive et arborée à proximité directe des gîtes	Mise en place d'une mesure/action	Cavité Besbre
		Surface milieux ouverts protégés	0,01 ha
		Surface milieux ouverts contractualisés	106,65 ha
		Surface milieux fermés protégés	0,13 ha
		Surface milieux fermés contractualisés	En cours
	PR 4 – Maintien et création de corridors d'obscurité afin d'éviter les obstacles	Mise en place d'une mesure/action si nécessaire	Aucun besoin
	PR 5 – Favorisation du maintien des haies et de leur structure	Mise en place d'une mesure/action si nécessaire	1 MAEc Haies
	PR 6 – Mise en œuvre de bonnes pratiques liées aux milieux ouverts	Mise en place d'une mesure/action si nécessaire	3 MAEc Milieux ouverts
	PR 7 – Mise en œuvre de bonnes pratiques liées aux milieux fermés	Mise en place d'une mesure/action si nécessaire	Foretry-France
	PR 8 – Gestion extensive des bords de cours d'eau	Mise en place d'une mesure/action si nécessaire	MAEc 2024

OLT2 – Préserver les autres espèces d'intérêt commu- nautaire	Intitulé	Indicateur	Valeur 2025
	CS 4 – Amélioration des connaissance sur l'état de conservation des espèces d'intérêt communautaire	Inventaires loutre réalisés	
		Inventaires lucane et grand capricorne réalisés	
		Inventaires amphibiens réalisés	Inventaires mare Cote
		Inventaires poissons réalisés	
		Autres inventaires réalisés	Rhopalocères 2021
	CS 5 – Évaluation de la qualité de l'eau	Étude réalisée	Prise de données
	PR 9 – Mise en œuvre de bonnes pratiques favorables au chabot / lamproie	Mise en place d'une mesure/action si nécessaire	Aucun besoin
	PR 10 – Mise en œuvre de bonnes pratiques favorables à la loutre	Mise en place d'une mesure/action si nécessaire	Aucun besoin
	PR 11 – Mise en œuvre de bonnes pratiques favorables au grand capricorne / lucane	Mise en place d'une mesure/action si nécessaire	Aucun besoin
	PR 12 – Mise en œuvre de bonnes pratiques favorables au sonneur à ventre jaune	Mise en place d'une mesure/action si nécessaire	Restauration mare 2022
	PR 13 – Proposition et mise en œuvre de bonnes pratiques en faveur des autres espèces d'intérêt communautaire	Mise en place d'une mesure/action si nécessaire	Aucun besoin

OLT3 – Préserver les habitats d'intérêt commu- nautaire et les autres habitats d'espèces	Intitulé	Indicateur	Valeur 2025
	CS 6 – Amélioration des connaissances sur les espèces exotiques envahissantes	Inventaires espèces exotiques réalisés	Prise de données
	PR 14 – Restauration d'un bon état de conservation des pelouses herbeuses (6230)	Mise en place d'une mesure/action si nécessaire	Aucun besoin
	PR 15 – Restauration d'un bon état de conservation des forêts alluviales à aulne et frêne (91E0) et des forêts de pentes, éboulis et ravins (9180)	Mise en place d'une mesure/action si nécessaire	Aucun besoin
	PR 16 – Préservation et restauration des autres habitats naturels d'intérêt communautaire	Mise en place d'une mesure/action si nécessaire	Aucun besoin
	PR 17 – Gestion des espèces exotiques envahissantes	Mise en place d'une mesure/action si nécessaire	

FCR	Intitulé	Indicateur	Valeur 2025
	TR 1 – Évaluation d'incidences, veille réglementaire, expertise et adéquation aux politiques publiques	Prise de contacts et accompagnements	1 charte en cours, MAEc
		Maitrise usage ou foncière	Contacts pris
		Appui sur les évaluations d’incidences	6 évaluations répondues
		Participation à d’autres politiques publiques	PNA Chiro, PRA Chiro

FCR	Intitulé	Indicateur	Valeur 2025
	TR 2 – Communication, information, sensibilisation	Création d'un site internet et mise à jour du site	Site internet à jour
		Animation, conférences	1 animation
		Production d'outils de communication	Flyer réalisé
	TR 3 – Animation et suivi de comité de pilotage (COPIL)	Réalisation d'un COPIL annuel	
		Mise à jour DOCOB	Transcription CT88
	TR 4 – Suivi technique, rapportage et recherche de financements	Suivi des indicateurs	Suivi année 1
		Rédaction rapport activités	Rapport 2025
		Budget alloué à la mission	Budget 2025
	TR 5 – Participation au réseau Natura 2000	Participation rencontres webinaire Région	2 webinaires



La Région
Auvergne-Rhône-Alpes

Pour aller plus loin...

Indicateurs de réponse

Gîtes de Hérisson





La Région
Auvergne-Rhône-Alpes



Conservatoire
d'espaces naturels
Allier

(ZSC) GÎTES DE HÉRISSON
PRÉSENTATION DES ACTIONS RÉALISÉES ET PERSPECTIVES

2) ANIMATION GÉNÉRALE **INDICATEURS DE RÉPONSE**

Objectif A : Faire vivre les DOCOB

Suivi des indicateurs

OLT1 – Préserver les chiroptères d'intérêt commu- nautaire (et leurs habitats)	Intitulé	Indicateur	Valeur 2025
	CS 1 – Amélioration des connaissance sur les populations de chiroptères	Inventaire réalisé	Suivis sites
	CS 2 – Amélioration des connaissance sur l'état de conservation des habitats (des chiroptères)	Cartographie réalisée	Carto 2023
	CS 3 – Étude des domaines vitaux et des corridors utilisés par les chiroptères	Recherche de nouveaux gîtes	Prospection Hérisson
		Étude réalisée sur les domaines vitaux	Étude 2017
		Étude réalisée sur les corridors entre milieux de vie	Étude 2017
		Étude réalisée sur la trame noire	Étude 2020

OLT1 – Préserver les gîtes à chauves- souris et leurs abords et les territoires de chasse des chauves- souris	Intitulé	Indicateur	Valeur 2025
	PR 1 – Préservation par mise en place de dispositifs de sécurisation des gîtes ou d'aménagement pour améliorer les conditions d'accueil des chiroptères	Proportion de gîtes connus protégés grâce à MFU	2 gîtes/3
		Mise en place d'une mesure/action pour la préservation des gîtes	Contrat Maison Mousse
	PR 2 – Réalisation d'actions en faveur du maintien des vieux arbres gîtes isolés	Proportion de gîtes connus protégés grâce à MFU	1 gîte / 1
		Mise en place d'une mesure/action si nécessaire	Aucun besoin
	PR 3 – Mise en œuvre de bonnes pratiques liées aux milieux de vie des chiroptères	Surface milieux ouverts protégés	
		Surface milieux ouverts contractualisés	
		Mise en place d'une mesure/action	Aucun besoin
		Surface milieux fermés protégés	
		Surface milieux fermés contractualisés	
		Mise en place d'une mesure/action	Aucun besoin
	PR 4 – Maintien et création de corridors d'obscurité afin d'éviter les obstacles	Mise en place d'une mesure/action si nécessaire	Aucun besoin

OLT2 – Préserver les autres espèces d'intérêt commu- nautaire	Intitulé	Indicateur	Valeur 2025
	CS 4 – Amélioration des connaissance sur l'état de conservation des espèces d'intérêt communautaire	Inventaires loutre réalisés	Épreinte
		Inventaires lucane et grand capricorne réalisés	Lucanes
		Inventaires amphibiens réalisés	Salamandres
		Inventaires poissons réalisés	Étude 2022
		Autres inventaires réalisés	Odonates 2014

OLT2 – Préserver les autres espèces d'intérêt commu- nautaire (et leurs habitats)	Intitulé	Indicateur	Valeur 2025
	CS 5 – Évaluation de la qualité de l'eau	Étude réalisée	Prise de données
	CS 6 – Inventaires mollusques aquatiques	Étude réalisée	
	PR 5 – Mise en œuvre de bonnes pratiques favorables à la loutre et au castor	Mise en place d'une mesure/action si nécessaire	Aucun besoin
	PR 6 – Mise en œuvre de bonnes pratiques favorables au grand capricorne / lucane	Mise en place d'une mesure/action si nécessaire	Aucun besoin
	PR 7 – Mise en œuvre de bonnes pratiques favorables au sonneur à ventre jaune	Mise en place d'une mesure/action si nécessaire	Aucun besoin
	PR 8 – Mise en œuvre de bonnes pratiques favorables au triton crêté / rainette verte	Mise en place d'une mesure/action si nécessaire	Aucun besoin
	PR 9 – Mise en œuvre de bonnes pratiques favorables au chabot / lamproie	Mise en place d'une mesure/action si nécessaire	Aucun besoin
	PR 10 – Proposition et mise en œuvre de bonnes pratiques en faveur des autres espèces d'intérêt communautaire	Mise en place d'une mesure/action si nécessaire	Aucun besoin

OLT3 – Préserver les habitats naturels d'intérêt	Intitulé	Indicateur	Valeur 2025
	CS 7 – Amélioration des connaissances sur les espèces exotiques envahissantes	Inventaires espèces exotiques envahissantes réalisés	Saisie occurrences espèces exotiques envahissantes bases de données

OLT3 – Préserver les habitats naturels d'intérêt commu- nautaire	Intitulé	Indicateur	Valeur 2025
	PR 11 – Restauration d'un bon état de conservation des pelouses herbeuses (6230)	Mise en place d'une mesure/action si nécessaire	Aucun besoin
	PR 12 – Restauration d'un bon état de conservation des forêts alluviales à aulne et frêne (91E0)	Mise en place d'une mesure/action si nécessaire	Aucun besoin
	PR 13 – Préservation et restauration des autres habitats naturels d'intérêt communautaire (dont landes)	Mise en place d'une mesure/action si nécessaire	Aucun besoin

FCR	Intitulé	Indicateur	Valeur 2025
	TR 1 – Évaluation d'incidences, veille réglementaire, expertise et adéquation aux politiques publiques	Prise de contacts et accompagnements	1 contrat signé N23Pi
		Maitrise usage ou foncière	Contacts pris
		Appui sur les évaluations d’incidences	1 évaluations répondue
		Participation à d’autres politiques publiques	PNA Chiro, PRA Chiro
	TR 2 – Communication, information, sensibilisation	Création d'un site internet et mise à jour du site	Site internet à jour
		Animation, conférences	2 animations
		Production d'outils de communication	EuroBats + Nuit chauve-souris

FCR	Intitulé	Indicateur	Valeur 2025
	TR 2 – Communication, information, sensibilisation	Création d'un site internet et mise à jour du site	1 charte en cours, MAEc
		Animation, conférences	Contacts pris
		Production d'outils de communication	6 évaluations répondues
		Participation politiques publiques	PNA Chiro, PRA Chiro
	TR 3 – Animation et suivi de comité de pilotage (COPIL)	Réalisation d'un COPIL annuel	
		Mise à jour DOCOB	DOCOB à jour (pas validé)
	TR 4 – Suivi technique, rapportage et recherche de financements	Suivi des indicateurs	Suivi année 1
		Rédaction rapport activités	Rapport 2025
		Budget alloué à la mission	Budget 2025
	TR 5 – Participation au réseau Natura 2000	Participation rencontres webinaire Région	2 webinaires